
Van : Wilbert Beerens
Aan : Lokale Driehoek Tilburg
Onderwerp : preventief fouilleren
Plaats en datum : Tilburg, 30 september 2003
Status : Besluitvormend
Versie : Eindnota
Laatste wijziging : 13 november 2003

Nota

INLEIDING

Naar aanleiding van de twee gewelddadige gebeurtenissen in Tilburg zijn de onveiligheidsgevoelens in de gemeente Tilburg vergroot. De roep om een harde aanpak klonk. Diverse maatregelen zijn en worden genomen.

Eén daarvan is 'preventief fouilleren'.

Deze nota geeft het wettelijk kader weer waarin preventief fouilleren is toegestaan. Vervolgens wordt weergegeven welke toepassingen binnen preventief fouilleren mogelijk is en als laatste de locaties die in aanmerking komen voor preventief fouilleren.

WETTELIJK KADER

In de APV is het volgende artikel opgenomen:

Artikel 74b:

De burgemeester kan overeenkomstig artikel 151b van de Gemeentewet bij verstoring van de openbare orde door de aanwezigheid van wapens, dan wel bij ernstige vrees voor het ontstaan daarvan, een gebied, met inbegrip van daarin gelegen voor het publiek openstaande gebouwen en daarbij behorende erven, aanwijzen als veiligheidsrisicogebied.

De burgemeester kan pas tot aanwijzing overgaan na overleg met de officier van justitie. Als een gebied is aangewezen betekent dit, dat de officier van justitie de politie de opdracht kan geven in dat gebied preventief te gaan fouilleren. Een gebiedsaanwijzing dient altijd voor een bepaalde, zo beperkt mogelijke, tijd aangegeven worden. Deze eisen vloeien voort uit het bepaalde in artikel 151b, eerste tot en met zesde lid, van de Gemeentewet.

Artikel 50.3 Wet Wapens en Munitie spreekt over het volgende:

In gebieden die overeenkomstig artikel 151b, eerste lid, van de Gemeentewet, door de burgemeester als veiligheidsrisicogebied zijn aangewezen kan de officier van justitie gelasten dat tegenover een ieder de bevoegdheid kan worden uitgeoefend om verpakkingen van goederen, met inbegrip van reisbagage, te onderzoeken op wapens of munitie. Het bevel bevat een omschrijving van het aangewezen gebied en de geldigheidsduur die niet langer dan twaalf uur mag bedragen. Het bevel bevat voorts de feiten en omstandigheden, op grond waarvan de toepassing van de bevoegdheid om de verpakking van goederen, met inbegrip van reisbagage, te onderzoeken op wapens of munitie noodzakelijk wordt geacht.

DOELSTELLINGEN PREVENTIEF FOUILLEREN

Er zijn verschillende invalshoeken om preventief fouilleren in te willen voeren en toe te willen passen. Sowieso is preventief fouilleren een ultimum remedium. Als het toegepast wordt hebben we drie invalshoeken van waaruit preventief fouilleren benaderd wordt.

Strafrechtelijke doelstelling:

Dit betreft een specifieke tactiek.

Het gaat erom om de pakkans op wapenvondst te vergoten. Het fouilleren wordt gericht op locaties en tijden waarvan kan worden aangenomen dat er relatief veel mensen een wapen op zak kunnen hebben.

Hoe minder externe communicatie er plaats vindt over de veiligheidsrisicogebieden, hoe groter de verrassing van een gerichte fouilleringsactie, des te groter de pakkans.

Maatschappelijke doelstelling:

Dit betreft een generieke taak.

Het gaat erom om zoveel mogelijk mensen te fouilleren onder een zo groot mogelijke mediabelangstelling. Door daadkracht te tonen wordt het vertrouwen in de overheid op het gebied van veiligheid en gezag van de politie vergroot. Tevens kunnen de onveiligheidsgevoelens bij omwonenden in positieve zin beïnvloed worden.

Strikt-preventieve doelstelling

Dit betreft de 'overreden en overtuigen-taak'.

Het is de bedoeling mensen er toe te bewegen geen wapen te dragen, door publiciteit te geven over de locaties waar preventief gefouilleerd gaat worden. Als mensen met eigen ogen zien dat er ook daadwerkelijk gefouilleerd wordt begrijpen ze dat het ernst is en dat je met een wapen op zak kunt worden aangehouden. Publiciteit en acties ondersteunen elkaar.

De doelstellingen kunnen tegelijkertijd worden nagestreefd, maar ze kunnen elkaar ook bijten. In een klein gebied kan frequent en getimed gefouilleerd worden, de pakkans neemt toe (strafrechtelijke doelstelling) en minder mensen willen of durven daar een wapen op zak te hebben (preventieve doelstelling). In de praktijk kost dit echter veel capaciteit.

METHODEN

Er zijn vier methoden bij preventief fouilleren. Hieronder worden deze genoemd, waarbij de voor- en nadelen worden aangegeven alsmede in welke doelstelling die methode het best past.

Gebiedsafsluiting

Eenieder wordt binnen een afgezet gebied gefouilleerd. Dit kan één groot gebied zijn, maar ook diverse kleinere gebieden tegelijk of om de beurt. Tevens is er de keuze om alleen mensen te voet te controleren of ook inzittenden van auto's, alsmede de auto's zelf.

Voordelen:

- in korte tijd kunnen veel mensen worden gefouilleerd
- opvallende methode waardoor er aandacht ontstaat van media, bewoners en passanten
- het is duidelijk a-selectief, zodat er niet bekritiseerd wordt vanwege selectiviteit
- de grens tussen preventief fouilleren en het opsporen van wapens is helder

Nadelen:

- er dient veel politie ingezet te worden, want
 - mensen gaan heen en weer lopen
 - wapenbezitters proberen hun wapens weg te moffelen
 - als individuele wapenbezitters of criminele groepen worden ingesloten door een groep politiemensen dient scherp gelet te worden op de veiligheid van het politiepersoneel en het publiek
- verstoring van het maatschappelijk verkeer; mensen moeten wachten voordat ze aan de beurt zijn om gefouilleerd te worden.

Toepasbaarheid in de doelstellingen:

- deze methode is vooral een generieke methode. In beginsel wordt eenieder gefouilleerd. Deze methode is dan ook primair geschikt om maatschappelijke doelstellingen te verwezenlijken
- om de strafrechtelijke doelstelling te verhogen zou in een aangewezen gebied kleine stukjes publiek domein afgesloten kunnen worden op tijden dat er naar verwachting mensen zijn die een wapen bij zich kunnen hebben
- het preventieve effect zou verhoogd kunnen worden door op bepaalde locaties frequent te fouilleren.

Statische voertuigcontrole

Deze methode lijkt op de methodiek om alcoholgebruik te controleren.

Automobilisten rijden in een fuik en de politie controleert zoveel mogelijk auto's. Als het politiepersoneel bezet is, laat de politie auto's in beginsel passeren. Zodra er personeel vrij is worden nieuwe auto's gecontroleerd.

Voordelen:

- er is een groot aanbod van auto's en bromfietsen; er kunnen veel voertuigen doorzocht worden en veel personen worden gefouilleerd
- het is een veilige manier van werken
- de grens tussen preventief fouilleren en het opsporen van wapens is helder
- hier is in beperkte mate mogelijk om te selecteren, zodat er niet snel discussies ontstaan omtrent (a-)selectiviteit
- meer keuze in het aantal in te zetten politiepersoneel. Minder politiemensen levert minder te controleren voertuigen op.

Nadelen:

- mensen kunnen elkaar laten weten dat er een controle is
- bepaalde doelgroep (jongeren en drugsverslaafden) reizen niet per auto of bromfiets
- geen grote pakkans (de kleinste van de methoden)

Toepasbaarheid in de doelstellingen:

De statische voertuigcontrole is een generieke methode. Deze is primair geschikt om maatschappelijke doelstellingen te verwezenlijken.

Gebiedssurveillance

Bij deze methode wordt in een aangewezen gebied gesurveilleerd door kleine groepjes politiemensen die mensen op straat aanspreken en fouilleren. Ook kunnen voertuigen staande worden gehouden en de inzittenden/bestuurders/passagiers worden gefouilleerd en het voertuig kan worden doorzocht.

Voordelen:

- mensen die gefouilleerd worden hebben minder kans zich van een wapen te ontdoen, waardoor de pakkans vergroot wordt
 - politiemensen in burger vergroten de pakkans
- er kan desgewenst in een relatief groot gebied worden gefouilleerd, maar tijdens de operatie kan er ook voor worden gekozen in een kleiner gebied te surveilleren en te fouilleren
- de inzet van de politie is variabel.

Nadelen:

- bij grote concentratie mensen heb je veel personeel nodig om veilig te kunnen werken
- mogelijk worden mensen 'dubbel' gefouilleerd
- selectief fouilleren ligt op de loer. Het politiepersoneel moet de discipline opbrengen om a-selectief te fouilleren in plaats gebruik te maken van politie-intuïtie
- het risico dat uitvoerend personeel op grond van televisiebeelden of op grond van uitspraken tegen journalisten niet lijkt te houden aan de mogelijke beleidslijn dat a-selectief wordt gefouilleerd.

Toepasbaarheid in de doelstellingen:

- De pakkans is groot, politiemensen kunnen locaties uitzoeken naar eigen inzicht
- door frequente toepassing in hetzelfde gebied wordt het strikt-preventieve effect vergroot
- publiciteit waaruit blijkt dat er frequent wordt gefouilleerd, veel wapens worden gevonden en zorgvuldig wordt geopereerd, kan gunstige maatschappelijke effecten hebben.

Horecacontrole

Hierbij worden de bezoekers van een horecagelegenheid gefouilleerd. De horecagelegenheden worden geselecteerd op grond van harde of zachte informatie over wapenbezit rond de betreffende gelegenheden

Voordelen:

- grote pakkans door voorinformatie
- politie-inzet kan worden afgestemd op horecagelegenheid
- geen kans om aan fouillering te voorkomen bij een goede politieoperatie.

Nadelen:

- kans dat aanwezigen vluchten of verstoppen of kans dat er anderszins problemen ontstaan om de gang van zaken in de hand te houden
- er dient verantwoording te worden afgelegd over het gebruik van voorinformatie en er dient toe te worden gezien (onder meer door het OM) op de grens tussen preventief fouilleren en opsporen.

Toepasbaarheid in de doelstellingen:

Deze methode is specifiek en dus primair geschikt bij strafrechtelijke doelen.

GESCHIKTE LOCATIES

Om een locatie te bepalen moeten we steeds de volgende afweging maken.

1. Hebben we in de gemeente vooral wapenincidenten of is er een wapenprobleem; is de situatie ernstig genoeg om preventief fouilleren mogelijk te maken (proportionaliteit)?
2. Kunnen we bedreigingen van de openbare orde oplossen met minder vergaande middelen (subsidiariteit)?

Ad 1. In de gemeente Tilburg stijgt het wapengebruik. Dit uit zich door een toename in wapenincidenten. Deze incidenten staan niet meer op zich. Het wordt structureel. De situatie is daarom ernstig genoeg om preventief fouilleren mogelijk te maken.

In de bijgevoegde bijlage wordt aangegeven welke relevante incidenten hebben plaatsgevonden in de voorgestelde gebieden.

Ad 2. De bedreigingen van de openbare orde kunnen niet meer met minder vergaande middelen worden opgelost. In de openbare ruimten wordt steeds vaker gebruik gemaakt van een wapen. De wapens kunnen zonder preventief fouilleren niet gelokaliseerd worden.

De volgende locaties komen in aanmerking voor preventief fouilleren.

1. Centrumgebied Tilburgse Binnenstad

Regelmatig vinden in dit gebied incidenten plaats waarbij wapens in het spel zijn. Veelal zijn er minder remmingen bij de daders door drank- en/of drugsgebruik. Indien men geen wapens bij zich heeft zal de ernst van geweld verminderen.

De maatregelen die reeds genomen zijn in dit gebied betreffen:

-structureel toezicht tijdens nachtelijke uren in de weekenden door

12 opvallende geüniformeerde politiemensen,

2 politiemensen van het biketeam,

regelmatig 2 politiemensen te paard,

fouillering door beveiligingsmedewerkers bij binnenkomst diverse horecagelegenheden,

permanent cameratoezicht tijdens die uren.

Een en ander is vervat in het convenant horecatoezicht.

Het veiligheidsrisicogebied betreft de straten:

Enerzijds:

Zuidoosterstraat, Besterdplein, Besterdring, NS plein, Koestraat en Leonard van Vechelstraat en het gebied dat door de vier laatstgenoemde straten wordt omsloten en anderzijds de Spoorlaan (tussen de Boerhaavestraat en Noordhoekring)– Noordstraat –Nieuwlandstraat – Heuvelstraat - Oude Markt – Stadhuisplein – Paleisring – Piusplein - Heuvelring – Damsstraat – Heuvel – Tivolistraat – en het gebied dat door deze straten is omsloten.

Het aanwijzen van dit gebied als veiligheidsrisicogebied is een aanvullend middel.

In dit gebied hebben tussen 1-1-2003 en 1-11-2003 29 incidenten met betrekking tot wapengebruik op de Spoorlaan plaatsgevonden en 63 incidenten in het centrumgebied. Zie nadere specificatie in de bijlage.

BESLISSING:

Aanwijzing van dit gebied als veiligheidsrisicogebied voor de periode van 14 november tot en met 14 mei 2004.

Voor dit gebied geldt dat de noodzaak tot preventief fouilleren zich beperkt tot dagelijks van 19.00 uur tot 07.00 uur.

VOORKEUR IN VOLGORDE VAN METHODE:

1. gebiedsafsluiting in de beginfase
2. gebiedssurveillance na enkele keren gebiedsafsluiting
3. statische voertuigcontrole op de Spoorlaan.

2. Omgeving Dienstencentrum en Traverse locatie Gasthuisring

Op deze locatie zijn de volgende maatregelen van toepassing:

convenant 5041,
samenscholingsverbod,
alcoholverbod,

afspraken tussen Traverse – politie en OM.

We spreken hier van het gebied Gasthuisring, Jan Heijnsstraat, Lochtstraat.

In dit gebied zijn tussen 1-1-2003 en 1-11-2003 20 incidenten geweest met wapengeweld. Zie nadere specificatie in de bijlage.

BESLISSING:

Aanwijzing van dit gebied als veiligheidsrisicogebied voor de periode van 14 november tot en met 14 mei 2004.

Voor dit gebied geldt dat de noodzaak tot preventief fouilleren zich beperkt tot dagelijks van 10.00 uur tot 22.00 uur.

VOORKEUR IN VOLGORDE VAN METHODE:

1. gebiedsafsluiting in de beginfase
2. gebiedssurveillance na enkele keren gebiedsafsluiting.

Een aantal locaties wordt niet voorgesteld om preventief fouilleren toe te staan. Sommige locaties vragen een behoorlijke investering in capaciteit. Om nog meer locaties aan te wijzen zal dit een onredelijke druk op die capaciteit geven.

Daarnaast is het niet de bedoeling om veel plaatsen aan te laten wijzen, omdat dit de andere locaties aan kracht doet inboeten.

Verder is een aantal locaties meer actueel en urgenter in warmere maanden.

Aldus naar waarheid opgemaakt, te Tilburg op 13 november 2003,

W.L.A.M. BEERENS

DE BURGEMEESTER VAN TILBURG

Gelet op het bepaalde in artikel 74b van de Algemene Plaatselijke Verordening, te weten:

"De burgemeester kan overeenkomstig artikel 151b van de Gemeentewet bij verstoring van de openbare orde door de aanwezigheid van wapens, dan wel bij ernstige vrees voor het ontstaan daarvan, een gebied, met inbegrip van daarin gelegen voor het publiek openstaande gebouwen en daarbij behorende erven, aanwijzen als veiligheidsrisicogebied",

besluit

om als veiligheidsrisicogebied aan te wijzen voor een periode van zes maanden, te weten van 14 november 2003 tot 14 mei 2004

Het gebied A, zoals geduid op de in *bijlage 1* opgenomen plattegrond, te weten enerzijds Zuidoosterstraat, Besterdplein, Besterdring, NS plein, Koestraat en Leonard van Vechelstraat en het gebied dat door de vier laatstgenoemde straten wordt omsloten en anderzijds de Spoorlaan (gedeelte tussen Boerhaavestraat en Noordhoekring), Noordstraat, Nieuwlandstraat, Heuvelstraat, Oude Markt, Stadhuisplein, Paleisring, Piusplein, Heuvelring, Damsstraat, Heuvel, Tivolistraat en het gebied dat door deze straten wordt omsloten.

Daarbij overwegende

- Het reeds eerder onder de naam "harde aanpak criminaliteit en overlast in Tilburg" bekend gemaakte gemeentelijk beleid;
- De inhoud van de als *bijlage 2* opgenomen politierapportage inzake preventief fouilleren en het overleg daarover met de Officier van Justitie in het driehoeksoverleg van 3 november jl., waarbij de afspraak is gemaakt dat na 3 maanden wordt geëvalueerd, op basis waarvan eventuele bijstellingen mogelijk zijn;
- Het blijktens politiecijfers groot aantal (92) incidenten in dit gebied waarbij wapens werden gebruikt, gedurende de periode 1 januari 2003 tot 1 november 2003;
- De aldus ontstane grote mate van wapenbezit, dan wel vermeend wapenbezit, in dit gebied;
- Het uit de gebiedsmonitor 2003 gebleken gegeven dat de bewoners in dit gebied zich onveiliger voelen dan elders en dat men vaker slachtoffer is van delicten;
- Het gegeven dat een belangrijk deel van dit gebied het zogeheten Horecaconcentratiegebied betreft, waarin al sedert enkele jaren in *bijlage 3* beschreven extra maatregelen van kracht zijn om het geweld terug te dringen, zoals het opstellen van een horecaconvenant, het realiseren van kwaliteitskringen, de structurele inzet van extra politietoezicht, de realisatie van een toezichtspost, de invoering van zogeheten lik-op-stukbeleid en de ingebruikname van camerabewaking;
- Dat deze maatregelen weliswaar in meer of mindere mate effect hebben gesorteerd, doch dat de inzet van het instrument preventief fouilleren thans een extra bijdrage kan leveren aan de beheersing van het geweld in genoemd gebied;

En besluit tevens

om als veiligheidsrisicogebied aan te wijzen voor een periode van zes maanden, te weten van 14 november 2003 tot 14 mei 2004

Het gebied B, zoals geduid op de in *bijlage 1* opgenomen plattegrond, te weten Lochtstraat, Jan Heijnstraat en Gasthuisring.

Daarbij overwegende:

- Het reeds eerder onder de naam "harde aanpak criminaliteit en overlast in Tilburg" bekend gemaakte gemeentelijk beleid;
- De inhoud van de als *bijlage 2* opgenomen politierapportage inzake preventief fouilleren en het overleg daarover met de Officier van Justitie in het driehoeksoverleg van 3 november jl., waarbij de afspraak is gemaakt dat na 3 maanden wordt geëvalueerd, op basis waarvan eventuele bijstellingen mogelijk zijn;
- Het blijktens politiecijfers groot aantal (20) incidenten in dit gebied gedurende de periode 1 januari 2003 tot 1 november 2003, waarbij wapens werden gebruikt en de door de politie gestelde conclusie dat er in dit gebied sprake is van een toename van wapendelicten;
- De aldus ontstane grote mate van wapenbezit, dan wel vermeend wapenbezit, in dit gebied;
- Het uit de gebiedsmonitor 2003 gebleken gegeven dat de delictsoort dreiging hier vaker voorkomt dan elders;
- Het gegeven dat in dit gebied al sedert enkele jaren in *bijlage 4* beschreven extra maatregelen van kracht zijn om de onveiligheid terug te dringen, zoals het instellen van buurtregie, het verhogen van politietoezicht en het verbeteren van de communicatie met de bewoners, een en ander vervat in het zogeheten maatregelenplan 5041;
- Dat deze maatregelen weliswaar in meer of mindere mate effect hebben gesorteerd, doch dat de inzet van het instrument preventief fouilleren thans een extra bijdrage kan leveren aan de beheersing van het geweld in genoemd gebied;

teneinde

preventief fouilleren in beide gebieden mogelijk te maken, met als primaire doelstelling:

het geweldgebruik in betreffende gebieden te doen afnemen en verstoringen van de openbare orde te voorkomen.

tevens wordt beoogd

- veiligheidsgevoelens van omwonenden en aanwezigen positief te beïnvloeden;
- illegaal (vuur)wapenbezit tegen te gaan;
- (vuur)wapens op te sporen;

Tilburg, 14 november 2003

Burgemeester,

mevrouw mr. C.J.M. Aarts Engbers l.b.

DE BURGEMEESTER VAN TILBURG

Gelet op het bepaalde in artikel 74b van de Algemene Plaatselijke Verordening, te weten:

"De burgemeester kan overeenkomstig artikel 151b van de Gemeentewet bij verstoring van de openbare orde door de aanwezigheid van wapens, dan wel bij ernstige vrees voor het ontstaan daarvan, een gebied, met inbegrip van daarin gelegen voor het publiek openstaande gebouwen en daarbij behorende erven, aanwijzen als veiligheidsrisicogebied",

besluit

om als veiligheidsrisicogebied aan te wijzen voor een periode van zes maanden, te weten van 14 november 2003 tot 14 mei 2004

Het **gebied A**, zoals geduid op de in *bijlage 1* opgenomen plattegrond, te weten enerzijds Zuidoosterstraat, Besterdplein, Besterdring, NS plein, Koestraat en Leonard van Vechelstraat en het gebied dat door de vier laatstgenoemde straten wordt omsloten en anderzijds de Spoorlaan (gedeelte tussen Boerhaavestraat en Noordhoekring), Noordstraat, Nieuwlandstraat, Heuvelstraat, Oude Markt, Stadhuisplein, Paleisring, Piusplein, Heuvelring, Damsstraat, Heuvel, Tivolistraat en het gebied dat door deze straten wordt omsloten.

Daarbij overwegende

- Het reeds eerder onder de naam "harde aanpak criminaliteit en overlast in Tilburg" bekend gemaakte gemeentelijk beleid;
- De inhoud van de als *bijlage 2* opgenomen politierapportage inzake preventief fouilleren en het overleg daarover met de Officier van Justitie in het driehoeksoverleg van 3 november jl., waarbij de afspraak is gemaakt dat na 3 maanden wordt geëvalueerd, op basis waarvan eventuele bijstellingen mogelijk zijn;
- Het blijktens politiecijfers groot aantal (92) incidenten in dit gebied waarbij wapens werden gebruikt, gedurende de periode 1 januari 2003 tot 1 november 2003;
- De aldus ontstane grote mate van wapenbezit, dan wel vermeend wapenbezit, in dit gebied;
- Het uit de gebiedsmonitor 2003 gebleken gegeven dat de bewoners in dit gebied zich onveilig voelden dan elders en dat men vaker slachtoffer is van delicten;
- Het gegeven dat een belangrijk deel van dit gebied het zogeheten Horecaconcentratiegebied betreft, waarin al sedert enkele jaren in *bijlage 3* beschreven extra maatregelen van kracht zijn om het geweld terug te dringen, zoals het opstellen van een horecaconvenant, het realiseren van kwaliteitskringen, de structurele inzet van extra politietoezicht, de realisatie van een toezichtspost, de invoering van zogeheten lik-op-stukbeleid en de ingebruikname van camerabewaking;
- Dat deze maatregelen weliswaar in meer of mindere mate effect hebben gesorteerd, doch dat de inzet van het instrument preventief fouilleren thans een extra bijdrage kan leveren aan de beheersing van het geweld in genoemd gebied;

En besluit tevens

om als veiligheidsrisicogebied aan te wijzen voor een periode van zes maanden, te weten van 14 november 2003 tot 14 mei 2004

Het **gebied B**, zoals geduid op de in *bijlage 1* opgenomen plattegrond, te weten Lochtstraat, Jan Heijnstraat en Gasthuisring.

Daarbij overwegende:

- Het reeds eerder onder de naam "harde aanpak criminaliteit en overlast in Tilburg" bekend gemaakte gemeentelijk beleid;
- De inhoud van de als *bijlage 2* opgenomen politierapportage inzake preventief fouilleren en het overleg daarover met de Officier van Justitie in het driehoeksoverleg van 3 november jl., waarbij de afspraak is gemaakt dat na 3 maanden wordt geëvalueerd, op basis waarvan eventuele bijstellingen mogelijk zijn;
- Het blijktens politiecijfers groot aantal (20) incidenten in dit gebied gedurende de periode 1 januari 2003 tot 1 november 2003, waarbij wapens werden gebruikt en de door de politie gestelde conclusie dat er in dit gebied sprake is van een toename van wapendelicten;
- De aldus ontstane grote mate van wapenbezit, dan wel vermeend wapenbezit, in dit gebied;
- Het uit de gebiedsmonitor 2003 gebleken gegeven dat de delictsoort dreiging hier vaker voorkomt dan elders;
- Het gegeven dat in dit gebied al sedert enkele jaren in *bijlage 4* beschreven extra maatregelen van kracht zijn om de onveiligheid terug te dringen, zoals het instellen van buurtregie, het verhogen van politietoezicht en het verbeteren van de communicatie met de bewoners, een en ander vervat in het zogeheten maatregelenplan 5041;
- Dat deze maatregelen weliswaar in meer of mindere mate effect hebben gesorteerd, doch dat de inzet van het instrument preventief fouilleren thans een extra bijdrage kan leveren aan de beheersing van het geweld in genoemd gebied;

teneinde

preventief fouilleren in beide gebieden mogelijk te maken, met als primaire doelstelling:

het geweldgebruik in betreffende gebieden te doen afnemen en verstoringen van de openbare orde te voorkomen.

tevens wordt beoogd

- veiligheidsgevoelens van omwonenden en aanwezigen positief te beïnvloeden;
- illegaal (vuur)wapenbezit tegen te gaan;
- (vuur)wapens op te sporen;

Tilburg, 14 november 2003

Burgemeester,

mevrouw mr. C.J.M. Aarts Engbers l.b.

Gebiedsontwikkeling

Voor

Van gebiedsteam Binnenstad

Ter kennisgeving aan

Datum 14 november 2003

Inzake Huidige maatregelen gebied A (bijlage 3)

Inleiding

Het 1^e horecaconvenant is destijds opgesteld naar aanleiding van de toename van geweld in het horecaconcentratiegebied, tijdens de uitgaansuren, waarbij in 1997 twee dodelijke slachtoffers vielen. In december 2000 is naar aanleiding van een tussentijdse evaluatie (de maatregelen uit het eerste convenant zijn grotendeels uitgevoerd) een tweede convenant opgesteld. In deze notitie worden de diverse maatregelen in het kort weergegeven.

Reeds van toepassing zijnde maatregelen

Doorkiesnummer

013 542 88 99

Faxnummer

013 542 39 90

Kwaliteitskringen

Het in stand houden van de kwaliteitskringen waarin alle betrokkenen

(de gemeente Tilburg, de politie, de horeca en andere gebruikers van het gebied zoals ondernemers en bewoners) op operationeel niveau zitting nemen en regelmatig met elkaar overleggen in een wijze waarop de gezamenlijke verantwoordelijkheid op een effectieve wijze gestalte wordt gegeven.

Blauw op straat

Om een sluitend toezichtsarrangement te realiseren zet de politie op donderdag-, vrijdag- en zaterdagavond van 22.00 uur tot 6.00 uur voetsurveillance in. Kernbegrippen in het optreden van dit horecateam zijn:

- Gebieds gebonden
- Pro-actief en preventief
- Geweldreductie en communicatie

Toezihtspost

Per 1 november jongstleden is de nieuwe toezichtspost gerealiseerd in het pand Julianestaete. Het teambureau Binnenstad ligt ten opzichte van het uitgaansgebied 'uit de loop'. Hierdoor is de politie onvoldoende zichtbaar aanwezig tijdens de uitgaansuren, heeft het publiek onvoldoende mogelijkheid om incidenten direct en fysiek te melden en is de politie te veel tijd kwijt met heen en weer gaan naar het teambureau.

Een nieuwe toezichtspost in het hart van het uitgaansgebied komt aan deze bezwaren tegemoet en draagt bij aan een toename van de feitelijke veiligheid en van veiligheidsgevoelens.

Gebiedsontwikkeling

Gebiedsteam Oude Stad

Gebiedsteam Noord

Gebiedsteam West

Gebiedsteam Binnenstad

Grondbedrijf

Handhaving

Gebiedsontwikkeling

Toezicht door portiers

Portiers vormen een bijzondere categorie binnen de beveiligingssector. Vanaf 1 januari 1998 vallen portiers onder de werking van de Wet op de Weerkorpsen en Particuliere Beveiligingsorganisaties.

Toezicht in de horecagelegenheden

Door middel van het realiseren van effectief toezicht binnen de horecagelegenheid neemt de druk op het toezicht buiten af. Het toezicht buiten is een verantwoordelijkheid van de politie terwijl het toezicht binnen de horecagelegenheid de verantwoordelijkheid van de ondernemer is.

Hierover vindt regelmatig overleg plaats met betrokken horecaondernemers.

Toelatingsbeleid

Het toelatingsbeleid van de individuele horecaondernemer dient helder en maar voor één uitleg vatbaar te zijn, bekend te zijn en er mag geen sprake zijn van discriminatie. De gemeente houdt toezicht op naleving van dit beleid. De vorig jaar uitgevoerde praktijktoets horecadiscriminatie was daar een voorbeeld van.

Alcoholgebruik

Het overmatig gebruik van alcohol tijdens de uitgaansuren levert veiligheidsrisico's op. De horeca heeft een inspanningsverplichting om er voor te zorgen dat het niet meer mogelijk is dat de Happy Hours gebruikt worden om langere tijd achter elkaar in de verschillende horeca-inrichtingen zeer goedkoop te kunnen drinken. Ook dit is een belangrijk aandachtspunt voor de gemeente.

Drugs uit de horeca

Ondernemers spreken zich bij iedere mogelijke gelegenheid uit tegen het gebruik van drugs en stemmen hun handelen hierop af.

Lik op stuk beleid

Uitgangspunt van het 'Lik op stuk beleid' is dat alle verdachten die tijdens de uitgaansuren in de binnenstad worden aangehouden terzake misdrijven met geweld, bedreiging, wapens of inzake de opiumwet minimaal weggaan met een transactie en/of dagvaardiging op zak.

Glasoverlast

Het vele glas op straat brengt veiligheidsrisico's met zich mee. Het meenemen van glazen kost de horeca veel geld. Door de gezamenlijke aanpak wordt de glasoverlast bestreden. Van belang hierbij is dat het bij zich hebben van glazen op of aan de openbare weg in het uitgaansgebied tijdens de uitgaansuren op basis van de APV een strafbaar feit is en de politie hiervoor een transactie van €45,- aan mag bieden.

Camerabewaking

De gemeente Tilburg heeft in mei 2000 cameratoezicht gerealiseerd in een groot gedeelte van het horecaconcentratiegebied. Cameratoezicht is een extra preventieve maatregel naast eerder geformuleerde

Gebiedsontwikkeling

veiligheidsmaatregelen, zoals het horecaconvent, het plan Toezicht binnenstad en de districtsjaarplannen van de politie.

Wapenbezit

In Nederland is in toenemende mate aandacht voor het bezit van wapens. Landelijk is in 1999 de actie 'Heb 't lef wapens weg' gehouden. De actie kan als een succes worden betiteld. In de gemeente Tilburg was eerder in 1999 de actie 'Loop jij wapenvrij?' Met een soortgelijke strekking. Beide acties bestonden uit onder meer een publiciteitscampagne tegen wapens, de mogelijkheid tot het anoniem inleveren van wapens en ludieke acties.

Gebiedsontwikkeling

Voor

Van Gebiedsteam Oude Stad

Ter kennisgeving aan

Datum 14 november 2003

Inzake Huidige maatregelen gebied B (bijlage 4)

Inleiding

Om de overlast die bewoners en gebruikers van het gebied Wilhelminapark, Gasthuisring e.o. tegen te gaan is in oktober 2001 gestart met platform 5041. Dit platform is gekomen met een maatregelenprogramma om de overlast tegen te gaan. Het maatregelenprogramma is ondertekend door alle betrokken partijen en heeft daarmee de status van een convenant gekregen. Centraal in het convenant maatregelenplan staat als doelstelling de verminderde (gevoelens van) onveiligheid. Daarbij wordt ingezet op het verminderen van overlast van drugsgebruikers en dealen, verminderen van overlast van alcoholverslaafden, het verminderen van overlast van straatprostitutie en het verminderen van overlast van jongeren.

Doorkiesnummer
013 542 88 99
Faxnummer
013 542 39 90

Als start heeft er februari 2002 een nulmeting in de buurt plaatsgevonden. Deze meting is dit jaar opnieuw gehouden. Geconcludeerd kan worden dat we op de goede weg zijn maar dat er nog wel het een en ander te verbeteren valt. Belangrijkste conclusie was dat de Gasthuisring als belangrijkste onveilige plek valt aan te merken (was Wilhelminapark). De redenen voor de onveiligheidsgevoelens liggen met name bij eng/onguur uitziende types, drugsdealers/gebruikers/alcoholisten en groepen rondhangende mensen. Opvallend ten opzichte van de nulmeting is dat de groep eng/onguur uitziende types verdubbeld is. De deelnemers in het platform geven ook aan dat er meer onbekende personen rond de opvangvoorziening rondhangen dan in het verleden.

Reeds van toepassing zijnde maatregelen

Maatregelen ter vermindering van overlast door drugsgebruik/dealen

- Verlengen samenscholingsverbod
- Instellen verblijfsruimte voor dakloze drugsverslaafden
- Continueren nachtopvang voor dakloze drugsverslaafden)
- repressief optreden tegen en ontmoedigen van drugsgebruik door zichtbare aanwezigheid van politie
- vergroten bekendheid en bereikbaarheid telefonisch meldpunt van politie en gemeente prioriteit van handelen geven aan overlastmeldingen wanneer het om drugsgebruikers gaat
- instellen spreekuur met GG&GD voor medische hulp en andere hulpverlening
- uitvoeren doelgroepverkenning overlastveroorzakers inzetten

Gebiedsontwikkeling
Gebiedsteam Oude Stad
Gebiedsteam Noord
Gebiedsteam West
Gebiedsteam Binnenstad
Grondbedrijf
Handhaving

Gebiedsontwikkeling

straathoekwerker)

- continueren verscherpte aandacht flat 'Sporzicht'
- fysieke aanpassingen van meest onveilige plekken
- meedenken over veiliger maken van de meest onveilige plekken door bewoners
- organiseren van activiteiten in en voor de buurt door bewoners en ondernemers
- onderling kennis laten maken tussen bezoekers Traverse en bewoners
- duidelijke huis- en gedragsregels rondom de verblijfsruimte

Maatregelen tegen overlast van alcoholverslaafden

- Verlengen alcoholverbod
- Continueren nachtopvang voor dak- en thuisloze verslaafden
- repressief optreden tegen en ontmoedigen van alcoholgebruik door zichtbare aanwezigheid van politie
- vergroten bekendheid en bereikbaarheid telefonisch meldpunt van politie en gemeente
- prioriteit van handelen geven aan overlastmeldingen wanneer het om alcoholverslaafden gaat
- instellen spreekuur met GG&GD voor medische hulp en andere hulpverlening
- uitvoeren doelgroepverkenning overlastveroorzakers
- inzetten straathoekwerker
- continueren verscherpte aandacht flat 'Sporzicht'
- fysieke aanpassingen meest onveilige plekken
- meedenken over veiliger maken van de meest onveilige plekken
- organiseren van activiteiten in en voor de buurt door bewoners en ondernemers onderling kennis maken tussen bezoekers Traverse en bewoners
- huis- en gedragsregels binnen het dienstencentrum van Traverse

Maatregelen ter vermindering van overlast door straatprostitutie

- Instellen van een verblijfsruimte voor dakloze drugsverslaafden
- Continueren nachtopvang voor dakloze verslaafden
- repressief optreden tegen en ontmoedigen van prostitutie door zichtbare aanwezigheid van politie
- vergroten bekendheid en bereikbaarheid telefonisch meldpunt van politie en gemeente
- prioriteit van handelen geven aan overlastmeldingen wanneer het om prostituees gaat
- instellen van spreekuur met GG&GD voor medische hulp en andere hulpverlening
- uitvoeren doelgroepverkenning overlastveroorzakers
- inzetten straathoekwerker
- onaantrekkelijk maken afwerkplekken
- Project 'operatie dot.spot'; zorghulptraject

Maatregelen ter vermindering van jongerenoverlast

- repressief optreden tegen en ontmoedigen van jongerenoverlast door zichtbare aanwezigheid van politie
- vergroten bekendheid en bereikbaarheid telefonisch meldpunt van politie en gemeente
- prioriteit van handelen geven aan overlastmeldingen wanneer het om jongeren gaat
- fysieke maatregelen

Gebiedsontwikkeling

- activiteiten organiseren in buurthuis
- creëren van opnamemogelijkheid zwerfjongeren in jongerenpension
- in gesprek komen met jongeren
- inzetten straathoekwerker
- uitvoeren preventieproject Antilliaanse jongeren
- organiseren toeleiding naar werk van Antilliaanse jongeren (Alternativa nobo)
- houden van periodieke bromfietscontroles
- duidelijkheid over beleid rondom koffieshops

- District Tilburg
District Tilburg

Behandeld door AC de Bont
Direct nummer 013 5958807 / 06 50636567
E-mail Lex.de.Bont@mw-brabant.politie.nl

Datum 13 september 2005
Blad 1 van 1



- Midden en West Brabant

> Preventief fouilleren

- Mark van Stappershoef

- > • Opening
- • Evaluatie traject tot nu toe en leerpunten
- Inhoud rapportage: Welke onderzoeksvragen zijn essentieel/welke ambitie?
 - Info uit politieregistratie (objectieve veiligheid)
 - Info uit leefbaarheids- en veiligheidsonderzoek (subjectieve veiligheid)
- Tijdlijn, mijlpalen/afspraken

-
- Verkenning van samenwerkingsmogelijkheden: integraal veiligheidsplan; regie rol gemeente; projectenboek, etc.
 - Wat verder ter tafel komt
 - Afsluiting

De vergaderdatum is: dinsdag, 13 september 2005
Begin- en eindtijd van de vergadering zijn: 10.00
De locatie waar de vergadering plaatsvindt is: Stadskantoor 1 2.06

- District Tilburg
District Tilburg

Adres Ringbaan Zuid 498a
5026 PA Tilburg
Postadres Postbus 8020
5004 GA Tilburg
Telefoon 0900-8844
Fax 013-464 8819

Behandeld door AC de Bont
Directe nummer 013 5958807 / 06 50636567
E-mail Lex.de.Bont@mw-brabant.politie.nl

- Leden DMT

Datum 4 november 2005
Status Opinierend
Versie Preventief fouilleren
Blad 1 van 2

> Beste collega,

• Sinds enkele jaren wordt binnen de gemeente Tilburg het middel preventief fouilleren ingezet. Omdat het een zwaar middel is, wordt ieder half jaar binnen de lokale driehoek gekeken of de inzet van het middel nog verantwoord is. Vooral vanuit het OM vindt deze toets plaats.

In de lokale driehoek van december 2005 wordt het onderwerp preventief fouilleren weer besproken. Op basis van de evaluatienota zal worden gekeken of en zo ja hoe we binnen de stad Tilburg verder willen gaan met het middel preventief fouilleren. In deze discussie zullen naast cijfers, ook de landelijke ontwikkelingen (OM) en ervaringsgegevens (politie) een rol spelen.

De evaluatienota moet nog worden geschreven. De cijfers uit HKS die in de evaluatienota zullen worden opgenomen zijn wel al beschikbaar. Hier worden de belangrijkste cijfers gegeven.

Aangiften	Aantal gevallen	Gebied A Aangiften	Gebied A Gevallen	Gebied B Aangiften	Gebied B Gevallen
414	362	56	50	11	11
370	276	50	39	8	6

De bovenste cijfers hebben betrekking op de periode 1 sept. 2002 tot 1 sept. 2003. De onderste cijfers gaan over de zelfde periode 2004/2005. De eerste kolom heeft betrekking op alle aangiften m.b.t. wapengerelateerde geweldsdelicten binnen de gemeente Tilburg. Kolom twee geeft het aantal wapengerelateerde geweldsdelicten. In de overige vier kolommen zijn de cijfers van de concentratiegebieden A en B verwerkt.

Op basis van het cijfermateriaal kunnen de volgende conclusies worden getrokken:

- Het aantal aangiften en gevallen van wapengerelateerde geweldsdelicten is in de periode 2004/2005 aanmerkelijk gedaald t.o.v. de periode 2002/2003.
- Het aantal aangiften van wapengerelateerde geweldsdelicten in de concentratiegebieden laat in beide concentratiegebieden een (lichte) daling zien. Het aantal gevallen is in het concentratiegebied A aanmerkelijk gedaald.
- Binnen het concentratiegebied B vinden de wapengerelateerde geweldsdelicten in de periode 2004/2005 alleen plaats op de Gasthuisring (8/6).

- District Tilburg



Datum 4 november 2005

Blad 2 van 2

- - Buiten de concentratiegebieden "scoren" de volgende straten relatief hoog m.b.t. wapengerelateerde geweldsdelicten (aangiften/gevallen):
Wilhelminapark 5/5; Bredaseweg 4/4; Goirkestraat 14/4; Broekhovenseweg 3/3;
Kapelmeesterlaan 4/3; Lavendelweg 3/3; Postelse Hoeflaan 3/3

Zoals gezegd zal de discussie in de driehoek zich niet alleen beperken tot de cijfers en de vraag of de concentratiegebieden moeten worden aangepast. Ook de meer fundamentele vraag, "wat willen we met preventief fouilleren binnen de stad Tilburg?" zal aan de orde komen.

Als district hebben we een belang bij de uitkomsten van deze discussie, o.a. omdat de inzet van capaciteit bij preventief fouilleren een behoorlijke impact heeft op de bedrijfsvoering van het district. De centrale vraag die we tijdens het DMT aan de orde willen stellen is, willen we als district vasthouden aan de eerder uitgesproken uitgangspunten en de afgesproken werkwijze/inzet? Of willen we in 2006 op een andere manier met preventief fouilleren omgaan?

- District Tilburg
District Tilburg
www.politiemwb.nl



- Midden en West Brabant

Voorloper

Behandeld door AC de Bont
Direct nummer 013 5958807 / 06 50636567
E-mail Lex.de.Bont@mw-brabant.politie.nl

Voorloper DMT

Datum 11-11-2005
Blad 1 van 2

<input type="checkbox"/> Toezicht en handhaving	<input type="checkbox"/> Financiën
<input type="checkbox"/> Noodhulp	<input type="checkbox"/> Administratie
<input type="checkbox"/> Opsporing	<input type="checkbox"/> Vreemdelingenzaken
<input type="checkbox"/> Intake en Service	<input type="checkbox"/> Personeelszaken
<input type="checkbox"/> Projecten	<input type="checkbox"/> Organisatie overig:
Onderwerp	: Preventief fouilleren
Portefeuillehouder / Auteur(s)	: Frans Swinkels
Datum Nota	: 4 november 2005
Korte inhoud van het besluit	: In december wordt in de lokale driehoek gesproken over preventief fouilleren. De districtschef zal daarbij het standpunt van de politie inbrengen.
Beweegredenen voor het besluit	: DC wil met de teamchefs opiniërend spreken over de vraag "hoe willen wij volgend jaar omgaan met preventief fouilleren" met name gelet op de benodigde capaciteit?
Te verwachten gevolgen van het besluit voor het personeel	: N.v.T.
Voorgenomen maatregelen naar aanleiding van de te verwachten gevolgen	: N.v.T.
Beslis-/adviespunten	:
<input type="checkbox"/> DMT	<input type="checkbox"/> ter informatie <input checked="" type="checkbox"/> opiniërend <input type="checkbox"/> besluitvormend
	Datum: Datum: 22 -11-'05 Datum:
<input type="checkbox"/> Voorgenomen besluit DMT	
<input type="checkbox"/> ODC	<input type="checkbox"/> ter informatie <input type="checkbox"/> opiniërend <input type="checkbox"/> voor advies (art. 25 WOR) <input type="checkbox"/> ter instemming (art.27 WOR)
	Datum: Datum: Datum: Datum:
<input type="checkbox"/> Opmerkingen ODC	:
<input type="checkbox"/> Besluit DMT	:
<input type="checkbox"/> Instemming/advies ODC	<input type="checkbox"/> ja <input type="checkbox"/> nee Bijzonderheden:
<input type="checkbox"/> Uitvoering besluit door	:
<input type="checkbox"/> Tijdlijn	:
<input type="checkbox"/> Communicatie	<input type="checkbox"/> mondeling, door, naar • <input type="checkbox"/> schriftelijk • <input type="checkbox"/> Alert • <input type="checkbox"/> anders, te weten
<input type="checkbox"/> Evaluatie	:
<input type="checkbox"/> Bijlage	:

Voor akkoord

Districtschef,

Datum:

• Voor akkoord

ODC

Datum:

District Tilburg

Datum 11-11-2005

Blad 2 van 2

•

Van AC Bont
Aan Leden DMT
Onderwerp Wijze van registratie van gegevens t.b.v.
Datum 11-11-2005
Status Besluitvormend
Versie Eindnota
Laatste wijziging

> Nota

- Sinds enkele jaren wordt binnen de gemeente Tilburg het middel preventief fouilleren ingezet. Omdat het een zwaar middel is, wordt ieder half jaar binnen de lokale driehoek gekeken of de inzet van het middel nog verantwoord is. Het OM en het Bestuur baseren hun evaluatie voornamelijk op informatie die door de politie wordt aangeleverd.

In het verleden bleek het moeilijk om tijdig de benodigde informatie aan te leveren. Daarom zijn met de adviseur openbare orde en veiligheid van de gemeente Tilburg afspraken gemaakt over de gegevens/informatie die de politie zal aanleveren, zodat de evaluatie m.b.t. preventief fouilleren kan plaatsvinden.

In dat kader moeten de volgende onderzoeksvragen worden beantwoord:

- Waar zijn thans de concentratiegebieden binnen de gemeente Tilburg m.b.t. wapengerelateerde geweldsdelicten? De delicten worden weergegeven op straatniveau. Als bron wordt HKS (aangiften) gehanteerd.
- Welke ontwikkeling zien we in de concentratiegebieden binnen de gemeente Tilburg aangaande wapengerelateerde geweldsdelicten? Gegevens uit HKS m.b.t. wapengerelateerde geweldsdelicten van verschillende periodes worden met elkaar vergeleken.
- Hoeveel preventief fouilleringsacties hebben in de betreffende periode plaatsgevonden? Bedoeld worden de geplande fouilleringsacties in het kader van preventief fouilleren.
- Welke werkwijze is bij het preventief fouilleren toegepast? (statisch/dynamisch /omvang)
- Hoeveel slag/steek/vuurwapens zijn tijdens de preventief fouilleringsacties in beslag genomen?

Wat moet er gebeuren door wie?

Met het bedrijfsbureau is de afspraak gemaakt dat zij, op nog nader te bepalen momenten, zullen zorgen voor de gevraagde gegevens uit HKS en BPS zodat bovenstaande onderzoeksvragen kunnen worden beantwoord.

De eerste twee vragen kunnen met de huidige gegevens uit HKS worden beantwoord. Het Bedrijfsbureau kan met behulp van draaitabellen, sorteren, optellen, etc. de gewenste overzichten maken. (Medewerkers van de gemeente zullen op basis deze overzichten analyseren wat dit betekent voor het aanwijzen van concentratiegebieden)

Vraag drie wordt via PCS beantwoord. Daartoe is ten behoeve van de preventief fouilleringsacties in PCS een code aangemaakt: **56 prev**. Planning gebruikt deze code om, op aangeven van de teams (Binnenstad en Wilhelminapark), een preventieve fouilleringsactie te plannen.

Datum 11-11-2005

Blad 2 van 2

Medewerkers verantwoorden hun uren onder de PCS code 56 prev. Het verantwoorden van deze actie-uren kan tijdens de briefing worden meegenomen.

Met behulp van de PCS code kan het bedrijfsbureau gemakkelijk achterhalen wanneer de preventief fouilleringacties zijn gepland en of ze hebben plaatsgevonden. Indien gewenst kan daarbij ook nog worden aangegeven hoeveel uren medewerkers in dit kader hebben verantwoord.

Vraag vier en vijf worden via BPS beantwoord. Op dit moment is dit nog niet mogelijk. Om deze vragen te kunnen beantwoorden moet een projectcode in BPS worden aangemaakt voor preventieve fouilleringacties.

De teams maken bij geplande fouilleringacties in BPS gebruik van deze projectcode en beschrijven in de mutatie wat voor soort actie (statisch, dynamisch, etc) er is gevoerd en wat deze geplande fouilleringactie heeft opgeleverd aan slag-, steek- en vuurwapens.

Het Bedrijfsbureau kan via de projectcode in BPS eenvoudig achterhalen wat voor soort acties er hebben plaatsgevonden en wat deze acties hebben opgeleverd in termen van in beslaggenomen wapens.

Beslispunten:

- Het bedrijfsbureau levert de gegevens aan die het mogelijk maken om de inzet van het middel preventief fouilleren te kunnen evalueren.
- Planning en teams gebruiken in PCS de code 56 prev om uren preventief fouilleren te plannen en te verantwoorden. Medewerkers worden in voorkomende gevallen geïnformeerd over deze afspraak.
- In BPS wordt een projectcode aangemaakt voor preventief fouilleren. Teams gebruiken deze projectcode om de aard van de actie en het aantal in beslaggenomen wapens te muteren.

Uren Besteed	2004	2005	2006
	prevent. fouill. tilburg (56PRE)	prevent. fouill. tilburg (56PREV)	prevent. fouill. tilburg (56PREV)
8. Capaciteit	1420,5	2764,25	644,25

- District Tilburg
District Tilburg
www.politiemwb.nl



• Midden en West Brabant

Voorloper

Behandeld door AC de Bont
Direct nummer 013 5958807 / 06 50636567
E-mail Lex.de.Bont@mw-brabant.politie.nl

Voorloper DMT

Datum 14-11-2005
Blad 1 van 2

<input type="checkbox"/> Toezicht en handhaving	<input type="checkbox"/> Financiën
<input type="checkbox"/> Noodhulp	<input type="checkbox"/> Administratie
<input type="checkbox"/> Opsporing	<input type="checkbox"/> Vreemdelingenzaken
<input type="checkbox"/> Intake en Service	<input type="checkbox"/> Personeelszaken
<input type="checkbox"/> Projecten	<input type="checkbox"/> Organisatie overig:
Onderwerp	: Registratie gegevens t.b.v. preventief fouilleren
Portefeuillehouder / Auteur(s)	: Lex de Bont/John van Oorschot
Datum Nota	: 14-10-2005
Korte inhoud van het besluit	: Afspraken met betrekking tot de registratie van gegevens zodat het periodiek evalueren van preventief fouilleren mogelijk is.
Beweegredenen voor het besluit	: tot nu toe was het moeilijk (arbeidsintensief) om de benodigde gegevens uit de systemen te krijgen
Te verwachten gevolgen van het besluit voor het personeel	: Medewerkers moeten gebruik maken van PCS code en BPS projectcode. Bedrijfsbureau krijgt er een taak bij
Voorgenomen maatregelen naar aanleiding van de te verwachten gevolgen	
Beslis-/adviespunten	
<input type="checkbox"/> DMT	<input type="checkbox"/> ter informatie Datum:
	<input type="checkbox"/> opiniërend Datum:
	<input type="checkbox"/> besluitvormend Datum:
<input type="checkbox"/> Voorgenomen besluit DMT	
<input type="checkbox"/> ODC	<input type="checkbox"/> ter informatie Datum:
	<input type="checkbox"/> opiniërend Datum:
	<input type="checkbox"/> voor advies (art. 25 WOR) Datum:
	<input type="checkbox"/> ter instemming (art.27 WOR) Datum:
<input type="checkbox"/> Opmerkingen ODC	:
<input type="checkbox"/> Besluit DMT	:
<input type="checkbox"/> Instemming/advies ODC	<input type="checkbox"/> ja <input type="checkbox"/> nee Bijzonderheden:
<input type="checkbox"/> Uitvoering besluit door	:
<input type="checkbox"/> Tijdlijn	:
<input type="checkbox"/> Communicatie	<input type="checkbox"/> mondeling, door, naar
	•
	<input type="checkbox"/> schriftelijk
	• <input type="checkbox"/> Alert
	• <input type="checkbox"/> anders, te weten
<input type="checkbox"/> Evaluatie	:
<input type="checkbox"/> Bijlage	:

Voor akkoord Districtschef, Datum:

Voor akkoord ODC Datum:

District Tilburg

Datum 14-11-2005

Blad 2 van 2



- District Tilburg
District Tilburg

Adres Ringbaan Zuid 498a
5026 PA Tilburg
Postadres Postbus 8020
5004 GA Tilburg
Telefoon 0900-8844
Fax 013-464 8819

Behandeld door AC de Bont
Directe nummer 013 5958807 / 06 50636567
E-mail Lex.de.Bont@mw-brabant.politie.nl

- Officier v.h. Openbaar Ministerie

Datum 19 januari 2006
Status Informatief
Versie definitief
Blad 1 van 2

> Geachte heer de Beukelaar,

- Naar aanleiding van uw vraag naar de maatregelen die de politie heeft getroffen in de veiligheidsrisicogebieden A en B binnen de gemeente Tilburg, kan ik u berichten dat het team Tilburg Binnenstad in gebied A de volgende initiatieven heeft genomen om wapenbezit en geweld in meer algemene zin tegen te gaan:
 - algemeen toezicht en handhaving gericht op specifieke groepen overlastgevende en criminele groepen jongeren
 - verkeerstoezicht en handhaving specifiek gericht op jongeren met scooters/brommers
 - specifieke vorm van horecatoezicht door de politie (op donderdag, vrijdag en zaterdag tijdens de nachtelijke uren)
 - medewerkers (deels) van het horecatoezicht zijn SGPO-opgeleid, dit maakt het mogelijk om professioneel op te kunnen treden onder meer in geval van geweldssituaties (heterdaad)
 - inzet van biketeam (zowel tijdens de nachtdiensten als in het algemeen)
 - er loopt (onder regie van de gemeente) een project om te komen tot verdere verbetering van de samenwerking met portiers van uitgaansgelegenheden. Doel is onder meer om in geval van geweldssituaties (gezamenlijk) professioneel te kunnen optreden
 - inzet van cameratoezicht (samenwerking gemeente en politie)
 - overleg met horecaondernemers (in bepaalde gevallen wordt er een bericht uitgedaan aan alle horecaondernemers om alert te zijn op een bepaald onderwerp/groep personen, als voorbeeld: wanneer supporters van Willem II of een andere voetbalclub in het centrum aanwezig zijn en met elkaar een confrontatie zouden willen zoeken, dan vragen we ondernemers om direct te melden als ze supporters in hun etablissement als gast hebben...)

Het team Wilhelminapark heeft in gebied B de volgende maatregelen getroffen om wapenbezit en geweld in meer algemene zin tegen te gaan:

- deelname aan gevoelig horeca overleg
- inzet tijdens horecatoezicht
- inzet van bikers met name gericht op Gasthuisring en Wilhelminapark
- gerichte controles op samenscholing, drugsgebruik, overlast, prostitutie in en rond het Wilhelminapark.

- District Tilburg



Datum 19 januari 2006
Blad 2 van 2

- - de dienstplanning is zo veel mogelijk geconcentreerd rondom de overlastgevende tijden (avond en vroeg in de nacht)
 - de teamchef heeft ongeveer 6-wekelijks overleg in buurtplatform 50 41 om maatregelen met de buurt en andere partners af te stemmen
 - wijkagenten en (indien noodzakelijk) de teamchef hebben overleg in het buurtplatform de Besterd.
 - de medewerkers van het team treden veel repressief op. Bij geconstateerde overtredingen wordt procesverbaal opgemaakt.

Ik hoop u hiermee voldoende te hebben geïnformeerd.

Hoogachtend

Hoofd Politie Bedrijfsvoering

A.J.P. van der Heijden

•

Preventief Fouilleren Tilburg

Datum	Tijd	Gebied
24-09-2005	12-24 uur	A
24-09-2005	12-24 uur	B
6/7-7-05	18-02 uur	A
6/7-7-05	18-02 uur	B
14-04-2005	15-23 uur	B
14-04-2005	15-23 uur	A
25/26-03-05	21-06 uur	A
11/12-03-05	18-02 uur	B
17-02-2005	16-24 uur	A
20-01-2005	16-24 uur	B
14-11-2004	00-04 uur	A
14-11-2004	00-04 uur	B
13-11-2004	19-24 uur	B
13-11-2004	19-24 uur	A
15/16-10-04	21-06 uur	A
14-10-2004	17-23 uur	B
14-10-2004	17-23 uur	A
23-09-2004	14.30-23 uur	B
23-09-2004	14.30-22 uur	A
16/17-9-04	20-05 uur	A
13-07-2004	15-22 uur	B
24/25-06-04	20-04 uur	A
22-06-2004	16-22 uur	B
22-06-2004	16-22 uur	A
11/12-06-04	17-01 uur	C
29/30-04-04	19.30-04 uur	A
25/26-3-04	20-04 uur	A
28/29-11-03	22-07 uur	A

Preventieve foulleringacties

1 januari 2006 t/m 31 mei 2006

In de periode 1 januari 2006 t/m 31 mei 2006 zijn er binnen de gemeente Tilburg 7 acties preventief fouilleren gehouden; 5 door team Wilhelminapark en 2 door team Binnenstad.

In totaal zijn tijdens deze acties de volgende wapens aangetroffen:

7 messen (waaronder schilmesjes)

2 honkbalknuppels

1 wapenstok

Preventief fouilleren 2006.

Door de teams Wilhelminapark en Binnenstad werden in 2006 op de volgende data geplande acties preventief fouilleren gehouden;

Wilhelminapark,

26 januari,
17 februari,
23 maart,
3 mei,
31 mei.

Binnenstad,

21 maart,
23 mei.

Resultaten Wilhelminapark.

26 januari;
17 februari;
23 maart;
3 mei;
31 mei;

Aantal gecontroleerd personen;

304,
onbekend,
onbekend,
onbekend;
334;

Aangetroffen;

1 mes;
1 keukenmes;
onbekend;
wapenstok;
4 messen,
1 honkbalknuppel.

Resultaten Binnenstad

21 maart;

23 mei;

Aantal gecontroleerd personen;

onbekend;

onbekend;

Aangetroffen;

1 mes,
1 honkbalknuppel.
onbekend.

Datum actie	BPS mutatienummer	Lokatie	Aantal personen gefouilleerd
19-jan-07	07-018722	Piusplein, paleisring, Heuvel	200
23-mrt-07	07-080311	Spoorlaan (ingang stationshal), Piusplein, Paleisring, Spoorlaan	150
17-apr-07	07-106636	Spoorlaan (station) Piusplein en Paleisring	225
14-sep-07	07-255034	Gecontroleerd werd op de Spoorlaan ingang station en bij de overkapping op de Paleisring/Piusplein	140
25-okt-07	07-295973	Tivoliestraat, Nieuwlandstraat, Schouwburggring, Paleisring	Geen opgave
9-nov-07	07-310112	Spoorlaan, Paleisring, Heuvelring	140
7-dec-07	07-338199	Omgeving Piusplein	200

Vangst
3 busjes traangas 1 wapenstok
1 klapmes
Geen wapens
Geen wapens
4 messen, 1 klapmes, 1 speelgoed riotgun
Geen wapens aangetroffen
Geen wapens aangetroffen

**Onderzoeksopzet preventief fouilleren in Tilburg
(periode 1 januari 2002 tot en met 31 december 2004)**

**Bureau Criminaliteitsanalyse Breda
Ria Wevers & Dirk in 't Hout
(maart 2005)**

Inleiding

Sinds 15 september 2002 kent de Nederlandse wetgeving het dwangmiddel preventieve foullering. Deze maatregel is omschreven in artikel 151a van de Gemeentewet¹. De gemeenteraad kan op grond van dit artikel de burgemeester bij verordening de bevoegdheid geven gebieden aan te wijzen waar de officier van Justitie controle kan uitoefenen. De controle vindt haar bevoegdheid in artikel 50, 51 en 52 van de Wet Wapens en Munitie². Gedurende maximaal 12 uur kan de politie binnen het aangewezen gebied vervoermiddelen onderzoeken, een ieder aan de kleding onderzoeken en vorderen dat verpakkingen worden geopend.

Tilburg is een van de weinige steden in Nederland waar anderhalf jaar lang gewerkt is met preventieve foullering. Onder andere Rotterdam, Amsterdam en Eindhoven deden ook ervaring op met dit dwangmiddel. In Rotterdam en Amsterdam³ werden na een aantal acties een flink aantal slag- en steekwapens in beslag genomen. Er werd maar een klein aantal vuurwapens in beslag genomen. Veel acties met betrekking tot preventief foulleren werden vooraf via de media bekend gemaakt en mogelijk is dit van invloed op het al dan niet aantreffen van vuurwapens. Door de lokale gezagsdriehoek (Bestuursdienst Rotterdam, Openbaar Ministerie en Politie) is onder de titel "Wapenstilstand" een evaluatie uitgebracht over de periode 20 september 2002 tot 30 juni 2003⁴. Zij constateren dat een ruime meerderheid van de (Rotterdamse) bevolking het eens was met de preventieve acties en dat het vertrouwen in de politie in het foulleringsgebied was toegenomen. Verder bleek het aantal overvallen in het gebied te zijn afgenomen, met name het aantal gewapende overvallen en het aantal aangiften van straatroof verminderde.

De maatregel preventief foulleren moet in Tilburg het aantal geweldsmisdrijven met wapens in de uitgaansgebieden terugdringen. Uit informatie die door de opdrachtgever werd verstrekt bleek dat in bepaalde gebieden van Tilburg verhoudingsgewijs meer geweldsincidenten werden gemeld dan elders in de gemeente. Eveneens bleek uit de gebiedsmonitor 2003 dat de bewoners van de uitgaansgebieden zich minder veilig voelden en dat men vaker het slachtoffer was van delicten. Dit was de reden voor de lokale gezagsdriehoek om juist deze⁵ gebieden aan te wijzen.

Naast deze maatregel werd in 2003 in Tilburg Binnenstad een zogenaamd Biketeam opgericht, bestaande uit acht politiemensen. Deze politiemensen verplaatsen zich snel op een mountainbike in de binnenstad. Zij worden onder andere ingezet bij horecadiensten. De oprichting van dit team kan ook van invloed zijn op de ontwikkeling van geweldsdelicten.

¹ Zie voor wetstekst pagina 8.

² Zie voor wetstekst pagina 8 en 9.

³ Omnibus 59, over preventief foulleren en wapencontroles in veiligheidsrisicogebieden. (Amsterdams bureau voor onderzoek en Wapenstilstand (zie 4)

⁴ Lokale Gezagsdriehoek Rotterdam (2003), *Wapenstilstand (evaluatie preventief foulleren 20-09-02 tot 30 juni 2003)*, publicatie op Internet september 2003.

⁵ Zie definities, gebiedsafbakening, voor omschrijving gebied A en B.

Het is echter lastig om vast te stellen welke maatregelen de ontwikkeling van geweldsdelicten beïnvloeden. Deze analyse zal zich beperken tot de bij de politie geregistreerde geweldsdelicten en de mogelijke invloed van het preventief fouilleren daarop. Verder wordt het aantal in beslaggenomen wapens in kaart gebracht en de veiligheidsgevoelens worden gepresenteerd.

Doel analyse

Het doel van deze analyse is de ontwikkeling vast te stellen van wapen en niet wapen gerelateerde geweldsdelicten in de gemeente Tilburg in de periode 1 januari 2002 tot en met 31 december 2004 en specifiek in de aangewezen gebieden A en B. Sinds 14 november 2003 wordt gebruik gemaakt van de bevoegdheid preventief fouilleren. Daarnaast wordt getracht vast te stellen welk effect de maatregel preventief fouilleren in Tilburg heeft gehad, gemeten aan de hand van gegevens uit het BPS systeem.

Ten slotte zal de analyse worden aangewend om de discussie te ondersteunen over het al dan niet voortzetten van de preventieve fouillering na 14 mei 2005.

De resultaten worden schriftelijk geleverd aan de opdrachtgever. In overleg met de opdrachtgever kan een mondelinge presentatie verzorgd worden.

Opdrachtgever

Door Nathalie Smeets is contact gezocht met de afdeling Criminaliteitsanalyse. Zij is werkzaam bij de afdeling Sturingsondersteuning van de gemeente Tilburg, onder verantwoordelijkheid van districtschef Frans Swinkels, die voor deze analyse als opdrachtgever aangemerkt wordt.

Beleidsvraag

Bij het organiseren van een preventieve fouilleringsactie was de planning een leidende factor. Na overleg met het Openbaar Ministerie werden willekeurige data gekozen, rekening houdend met verschillen in dagen, tijden en met het beschikbare personeel. De eenmaal geplande datum voor de actie werd niet via de media bekend gemaakt. Wel werden de resultaten van de actie gepubliceerd. De preventieve fouilleringsacties werden a-selectief uitgevoerd en deze werden niet bewust gepland tijdens bijzondere gebeurtenissen.

Om het resultaat van de maatregel preventief fouilleren te kunnen vaststellen is de volgende beleidsvraag geformuleerd:

- Hoe ontwikkelen zich wapen en niet-wapen gerelateerde geweldsincidenten in gebied A en B in de gemeente Tilburg, in de periode 1 januari 1999 tot 31 december 2004?

Onderzoeksvragen

Naast deze vraag is een aantal onderzoeksvragen geformuleerd, met het doel de beleidsvraag te beantwoorden.

- Wat is de omvang en ontwikkeling van geweldsincidenten in de periode 1 januari 1999 tot en met 31 december 2004, in de gemeente Tilburg?
- Wat is de omvang en ontwikkeling van wapen en niet wapen gerelateerde geweldsdelicten, in de periode 1 januari 1999 tot en met 31 december 2004, in de gemeente Tilburg?
- Hoe ziet de omvang en ontwikkeling van wapen en niet wapen gerelateerde geweldsdelicten er uit in de gebieden A en B⁶, ten opzichte van de overige delen van de gemeente Tilburg, in de periode 1 januari 1999 tot en met 31 december 2004?
- Met welke wapens werden geweldsdelicten gepleegd in de gemeente Tilburg in de periode 1 januari 2002 tot en met 31 december 2004?
- Welke soorten geweldsdelicten worden er gepleegd in de periode 1 januari 2002 tot en met 31 december 2004 in de gemeente Tilburg?
- Is de invloed van het preventief fouilleren in de aangewezen gebieden in Tilburg zichtbaar in de omvang of ontwikkeling van wapen en niet wapen gerelateerde geweldsdelicten, in de periode 1 januari 2002 en met 31 december 2004?
- Wat is aan wapens in beslag genomen in de periode 1 januari 2002 tot en met 31 december 2004 in de aangewezen gebieden in Tilburg? Is er een verschil met de perioden waarin preventief werd gefouilleerd of is er een verandering in soort wapens?
- Is er een verandering in het veiligheidsgevoel van de bewoners en bezoekers van de gebieden waarin preventief werd gefouilleerd in de periode 1 januari 1999 tot en met 31 december 2004?

Bronnen

De bronnen die in dit onderzoek gebruikt worden zijn de volgende:

- BPS: Door de opdrachtgever is de mogelijkheid gecreëerd om een onderzoeksbestand samen te stellen op aanwijzing van de betrokken analisten. De afspraken over capaciteit zijn door de opdrachtgever gemaakt met de Unit Informatisering, de samenstelling van het onderzoeksbestand is op aanwijzing van de analist gedaan.
- HKS: Als aanvulling op het BPS onderzoeksbestand, wordt in overleg met de Infodesk een HKS bestand gemaakt met vergelijkbare gegevens. De gegevens uit het HKS bestand zijn betrouwbaarder dan gegevens uit het BPS bestand, omdat de invoer en beoordeling gedaan wordt door het bedrijfsbureau.
- Veiligheidsindex: In samenwerking met een medewerker van de gemeente Tilburg worden de gegevens van de veiligheidsindex bekeken en de veiligheidsgevoelens worden in kaart gebracht.

⁶ Zie bijlage voor gebiedsomschrijvingen A en B.

- Door de opdrachtgever is een ordner verstrekt met daarin interne publicaties en perspublicaties met betrekking tot de fouilleringsacties. Ook bevat deze ordner interne stukken m.b.t. de motivatie en opzet van de preventieve fouillering.

Definities

Geweldsdelicten

In het BPS worden aan registraties incidentcodes toegekend. Voor het operationaliseren van de term geweldsdelicten is uitgegaan van de incidentcodes. Er is onderscheid gemaakt in drie clusters, namelijk: overvallen & straatroof, geweld & letsel & wapen en als laatste bedreiging. Om een onderzoeksbestand samen te stellen moeten de incidentcodes die voor geweldsdelicten in BPS worden gebruikt worden omschreven. In de onderstaande tabel zijn de codes met bijbehorende omschrijving weergegeven.

Tabel 1: Incidentcodes geweldsdelicten BPS t.b.v. het bronbestand.

Incident code	Overvallen/straatroof
241	overval (gewapende)
242	beroving (w.o. tasjesroof)

Incident code	Geweld – letsel - wapen
300	geweld zonder letsel
301	geweld zonder letsel zonder wapen
302	geweld zonder letsel met wapen
303	geweld zonder letsel met vuurwapen
310	geweld met letsel
311	geweld met letsel zonder wapen
311	geweld met letsel zonder wapen
312	geweld met letsel met wapen
313	geweld met letsel met vuurwapen
320	geweld dodelijk
321	geweld dodelijk zonder wapen
322	geweld dodelijk met wapen
323	geweld dodelijk met vuurwapen
325	openlijk geweld tegen personen
326	openlijk geweld tegen goederen
345	homogeweld

Incident code	Bedreiging
342	bedreiging

In de opsomming van incidentcodes kunnen de kapitale delicten opgenomen zijn. Echter kan het voorkomen dat deze delicten onder een andere code in het BPS staan. Door de opdrachtgever wordt geïnventariseerd welke kapitale delicten hebben plaatsgevonden in de periode 1999 tot en met 2004 om het beeld te completeren.

Naast de incidentcodes die gerelateerd kunnen worden aan geweld staan in het BPS ook codes die gerelateerd kunnen worden aan wapens.

Incident code	Omschrijving
383	wapen(bezit) zonder geweld / WWM
387	wapenhandel
863	controle vuurwapens

De codes 383, 387 en 863 worden niet opgenomen in het onderzoeksbestand omdat deze codes waarschijnlijk gebruikt zijn voor het vastleggen van de controles. Deze codes geven dan ook geen goed beeld van de aangetroffen en in beslag genomen wapens. Voor het in kaart brengen van in beslag genomen wapens wordt het BPS niet op incidentcode geraadpleegd maar op aangetroffen en in beslag genomen wapens.

Gebiedsafbakening.

De gemeente Tilburg bevat de plaatsen Tilburg, Berkel-Enschot en Udenhout. Binnen de gemeente Tilburg is een tweetal gebieden aangewezen waarin preventief gefouilleerd wordt. Vooraf moet worden vastgesteld of de aangewezen fouilleringsgebieden samenvallen met de WBS-codes. De berekeningen met BPS gegevens geven anders mogelijk een vertekend beeld. Een kaart met de zowel de WBS codes als de aangewezen gebieden A en B wordt door de opdrachtgever gemaakt. De aangewezen gebieden A en B (met de daarbij horende straten) voor preventief fouilleren zijn aangegeven in de tabellen 2 en 3.

Beide gebieden zijn aangewezen in verband met het toenemende aantal vuurwapengerelateerde geweldsdelicten. Gebied B heeft als bijzonderheid dat daarin een opvangcentrum voor dak- en thuislozen en verslaafden is gevestigd.

Gebied A Tilburg	Horecaconcentratiegebied
Besterdplein	Sophiastraat
Besterdring	Heuvelstraat
Pascal erf	Emmastraat
Dalton erf	Juliana van Stolbergstraat
Koestraat	Zwaanstraat
NS-plein	Heuvelring
Leonard van Vechelstraat	Heuvelpoort
Spoorlaan	Damstraat
Piusplein	Heuvel
Paleisring	Veemarktstraat
Ornagjestraat	Zuid-Oosterstraat
Hendrikhof	Korte Nieuwstraat

Tabel 2: Straten fouilleringsgebied A in Tilburg.

Gebied B Tilburg	Wilhelminapark
Lochtstraat	Gasthuisring
Jan Heijnstraat	St. Caeciliastraat

Tabel 3: Straten fouilleringsgebied B in Tilburg.

Methode van onderzoek

Voor het onderzoek worden bronbestanden⁷ gemaakt. Aan de hand van deze bestanden wordt berekend hoeveel wapen en niet wapen gerelateerde geweldsdelicten zijn gepleegd en welke wapens hierbij zijn gebruikt. De vooraf bepaalde perioden worden onderling vergeleken om zodoende de omvang en ontwikkelingen vast te stellen van de geweldsdelicten in de gebieden A en B van de gemeente Tilburg. Ook wordt berekend wat voor soort geweldsdelicten plaats gevonden hebben. Verder worden de aantallen aangetroffen en in beslag genomen wapens (opgenomen in BPS) in de periode 1 januari 2002 tot en met 31 december 2004 geïnterpreteerd. Ten slotte worden de gegevens in een grafiek weergegeven en daarmee wordt getoond hoe het aantal geweldsdelicten ontwikkeld in de looptijd van de maatregel preventief fouilleren.

Om het resultaat van het preventief fouilleren te meten worden meerdere bronnen gebruikt. Naast de gegevens uit het BPS, wordt ook de veiligheidsindex gebruikt om vast te stellen of de bevolking van Tilburg resultaten ziet van de preventieve fouillering. Voor de verwerking van de gegevens uit de veiligheidsindex wordt de samenwerking gezocht met de gemeente Tilburg.

-0-0-0-0-0-0-

⁷ Zie voor omschrijving bronbestanden de hoofdstukken “Bronnen” en “Definities”.

Gemeentewet

TITEL III

DE BEVOEGDHEID VAN HET GEMEENTEBESTUUR

HOOFDSTUK IX DE BEVOEGDHEID VAN DE RAAD

Artikel 151a

1. De raad kan een verordening vaststellen waarin voorschriften worden gesteld met betrekking tot het bedrijfsmatig geven van gelegenheid tot het verrichten van seksuele handelingen met of voor een derde tegen betaling.
2. De ambtenaren die zijn aangewezen om toezicht uit te oefenen op de naleving van de in het eerste lid bedoelde voorschriften, zijn bevoegd van degene die zich beschikbaar stelt tot het verrichten van seksuele handelingen met of voor een derde tegen betaling, inzage te vorderen van een document als bedoeld in artikel 1 van de Wet op de identificatieplicht.
3. Het tweede lid is van overeenkomstige toepassing op ambtenaren die zijn aangewezen om toezicht uit te oefenen op de naleving van gemeentelijke voorschriften met betrekking tot het, door handelingen, houding, woord, gebaar of op andere wijze, passanten tot prostitutie bewegen, uitnodigen dan wel aanlokken.

Wet Wapens en Munitie.

Wet wapens en munitie, paragraaf 11a Opsporing, artikel 50.

1. De bij of krachtens artikel 141 van het Wetboek van Strafvordering aangewezen ambtenaren zijn bevoegd te vorderen dat de verpakking van goederen, met inbegrip van reisbagage, wordt geopend, indien daartoe redelijkerwijs aanleiding bestaat op grond van:
 - a. een gepleegd strafbaar feit waarbij wapens zijn gebruikt;
 - b. een gepleegde overtreding van de artikelen 13, 26 of 27;
 - c. aanwijzingen dat een strafbaar feit als bedoeld onder a of b zal worden gepleegd.
2. De in het eerste lid bedoelde bevoegdheid kan slechts worden uitgeoefend tegen bepaalde personen, indien daartoe jegens hen aanleiding bestaat. De officier van justitie kan gelasten dat deze bevoegdheid tegenover een ieder kan worden uitgeoefend.
3. In gebieden die overeenkomstig artikel 151b, eerste lid, van de Gemeentewet, door de burgemeester als veiligheidsrisicogebied zijn aangewezen kan de officier van justitie gelasten dat tegenover een ieder de bevoegdheid kan worden uitgeoefend om verpakkingen van goederen, met inbegrip van reisbagage, te onderzoeken op wapens of munitie. Het bevel bevat een omschrijving van het aangewezen gebied

en de geldigheidsduur die niet langer dan twaalf uur mag bedragen. Het bevel bevat voorts de feiten en omstandigheden, op grond waarvan de toepassing van de bevoegdheid om de verpakking van goederen, met inbegrip van reisbagage, te onderzoeken op wapens of munitie noodzakelijk wordt geacht.

4. Indien geen medewerking wordt verleend, kunnen de in het eerste lid bedoelde ambtenaren, op kosten en risico van de houder van de goederen, in het nodige voorzien.

Wet wapens en munitie, paragraaf 11a, Opsporing, artikel 51.

1. De bij of krachtens artikel 141 van het Wetboek van Strafvordering aangewezen ambtenaren zijn bevoegd vervoermiddelen te onderzoeken indien daartoe redelijkerwijs aanleiding bestaat op grond van:
 - a. een gepleegd strafbaar feit waarbij wapens zijn gebruikt;
 - b. een gepleegde overtreding van de artikelen 13, 26 of 27;
 - c. aanwijzingen dat een strafbaar feit als bedoeld onder a of b zal worden gepleegd.
2. De in het eerste lid bedoelde bevoegdheid kan slechts worden uitgeoefend ten aanzien van bepaalde vervoermiddelen, indien daartoe jegens deze aanleiding bestaat. De officier van justitie kan gelasten dat deze bevoegdheid tegenover elk vervoermiddel kan worden uitgeoefend.
3. In gebieden die overeenkomstig artikel 151b, eerste lid, van de Gemeentewet, door de burgemeester als veiligheidsrisicogebied zijn aangewezen kan de officier van justitie gelasten dat tegenover een ieder de bevoegdheid kan worden uitgeoefend om vervoermiddelen te onderzoeken op wapens of munitie. Het bevel bevat een omschrijving van het aangewezen gebied en de geldigheidsduur die niet langer dan twaalf uur mag bedragen. Het bevel bevat voorts de feiten en omstandigheden, op grond waarvan de toepassing van de bevoegdheid vervoermiddelen te onderzoeken op wapens of munitie noodzakelijk wordt geacht.
4. De in het eerste lid bedoelde ambtenaren kunnen van de bestuurders van voertuigen en van de schippers van vaartuigen daartoe vorderen dat deze de vervoermiddelen tot stilstand brengen, deze vervoermiddelen naar een door hen aangewezen plaats overbrengen en overeenkomstig hun aanwijzingen terzake medewerking verlenen.

Wet wapens en munitie, paragraaf 11a, Opsporing, artikel 52.

1. De bij of krachtens artikel 141 van het Wetboek van Strafvordering aangewezen ambtenaren zijn te allen tijde bevoegd tot inbeslagneming van daarvoor vatbare voorwerpen. Zij kunnen daartoe hun uitlevering vorderen.

2. De in het eerste lid bedoelde ambtenaren zijn bevoegd personen aan hun kleding te onderzoeken indien daartoe redelijkerwijs aanleiding bestaat op grond van:
 - a. een gepleegd strafbaar feit waarbij wapens zijn gebruikt;
 - b. een gepleegde overtreding van de artikelen 13, 26 of 27;
 - c. aanwijzingen dat een strafbaar feit als bedoeld onder a of b zal worden gepleegd.
3. In gebieden die overeenkomstig artikel 151b, eerste lid, van de Gemeentewet, door de burgemeester als veiligheidsrisicogebied zijn aangewezen kan de officier van justitie gelasten dat tegenover een ieder de bevoegdheid kan worden uitgeoefend om hem aan zijn kleding te onderzoeken op de aanwezigheid van wapens of munitie. Het bevel bevat een omschrijving van het aangewezen gebied en de geldigheidsduur die niet langer dan twaalf uur mag bedragen. Het bevel bevat voorts de feiten en omstandigheden, op grond waarvan de toepassing van de bevoegdheid om een ieder aan zijn kleding te onderzoeken op wapens of munitie noodzakelijk wordt geacht.
4. De bedoelde ambtenaren alsmede andere daartoe door Onze Minister aangewezen personen zijn bevoegd een persoon die zich bevindt op een voor aankomst en vertrek van reizigers bestemd gedeelte van een luchtvaartterrein, als omschreven bij of krachtens de Luchtvaartwet (Stb.1958, 471), te allen tijde aan zijn kleding en reisbagage te onderzoeken.

Opdracht evaluatie Preventief fouilleren

Inleiding

Voor u ligt de beschrijving van de opdracht tot evaluatie van het Preventief fouilleren in Tilburg, te houden in het najaar 2006. Achtergrond en doel van de evaluatie worden kort aangegeven. De onderzoeksvragen zijn globaal uitgewerkt, alsmede de methoden van onderzoek. Bestuurlijk opdrachtgever is de burgemeester, ambtelijk opdrachtgever is M. van Stappershoef, adviseur Openbare orde en Veiligheid. Het onderzoek wordt uitgevoerd door M. Borgman, Concernstaf - Beleidscontrol en Instrumentatie, met ondersteuning van Beleidsontwikkeling - Onderzoek en Informatie.

Achtergrond van het onderzoek

Op grond van landelijke en gemeentelijke regelgeving heeft de burgemeester van Tilburg de bevoegdheid om veiligheidsrisicogebieden aanwijzen. In die gebieden kunnen burgers preventief gefouilleerd worden, met andere woorden zonder dat er ten aanzien van hen de verdenking van een strafbaar feit bestaat. De maatregel is met name bedoeld om het gebruik van geweld tegen te gaan en verstoring van de openbare orde te voorkomen. Momenteel zijn door de burgemeester, in overleg met de lokale Driehoek, als veiligheidsrisicogebieden (VRG) aangewezen een deel van het Centrum / Oude stad noord en de omgeving van de Gasthuisring, op grond van het daar geconstateerde aantal wapengerelateerde incidenten. Deze aanwijzing geldt voor een half jaar, en is na de start in november 2003 tot nu toe telkens met een half jaar verlengd. Aan elk besluit tot verlenging is een tussentijdse evaluatie voorafgegaan. Voor de komende periode is aan de orde of het gebied ten noorden van de Spoorlaan nog als VRG moet gelden of niet. Tevens is de vraag aan de orde of bijvoorbeeld 't Zand en/of het Wandelbos als VRG moeten worden aangewezen. In de VRG kan tot daadwerkelijke actie worden overgegaan indien de Officier van Justitie (OvJ) daartoe de politie gelast. Sinds de aanwijzing van de VRG in november 2003 hebben in elke halfjaarlijkse periode een aantal acties plaatsgevonden.

In antwoord op vragen uit de raad heeft het college op 6 juni 2006 (besluit 19) toegezegd om in de tweede helft van 2006 een brede evaluatie van het PF uit te laten voeren. Deze evaluatie beslaat de periode vanaf het moment dat de burgemeester de bevoegdheid kreeg veiligheidsrisicogebieden aan te wijzen, tot op heden. In de lokale driehoek is in juni 2006 afgesproken om bij de eventuele aanwijzing van nieuwe veiligheidsrisicogebieden (vanaf 1 januari 2007) de evaluatie van de voorafgaande periode nadrukkelijk te betrekken.

Onderzoeksvragen

De evaluatie betreft de volgende punten:

- het bereik van de gestelde doelen
- het optreden van neveneffecten
- ambtelijke en bestuurlijke besluitvorming
- de uitvoering van acties, waaronder de registratie
- de publiekscommunicatie mbt deze punten

Gestelde doelen

Bij de eerste aanwijzing van VRG door de burgemeester is als primaire doelstelling genoemd: "het geweldgebruik in de betreffende gebieden te doen afnemen en verstoring van de openbare orde te voorkomen". Tevens werd beoogd:

- veiligheidsgevoelens van omwonenden en aanwezigen positief te beïnvloeden;
- illegaal (vuur)wapenbezit tegen te gaan;
- vuurwapens op te sporen

Bij opeenvolgende verlengingen van de aanwijzingen zijn de dezelfde doelstellingen genoemd. Deze doelstellingen zijn niet gekwantificeerd. (De primaire doelstelling zoals deze hierboven is omschreven, is overigens identiek met de doelstelling zoals die in de APV is genoemd (artikel 9 en de toelichting daarop). De onderhavige evaluatie zal inzicht moeten bieden in de resultaten in de totale periode op deze doelstellingen behaald zijn.

Neveneffecten

De *beoogde* neveneffecten zijn hierboven al genoemd bij doelstellingen. Daarnaast kunnen er *onbeoogde* neveneffecten zijn, bv verplaatsing van wapenbezit /ordeverstoring/ criminaliteit. De onderhavige evaluatie zal inzicht moeten bieden in het optreden van eventuele (onbeoogde) neveneffecten.

Bestuurlijke besluitvorming

Deze betreft de volgende punten:

1. de mogelijkheid van preventief fouilleren, zoals neergelegd in de APV (besluitvorming door de raad)
2. de aanwijzing van veiligheidsrisico gebieden cq de verlenging daarvan (besluitvorming door de burgemeester)

3. daadwerkelijke acties in de gebieden (besluitvorming door de Officier van Justitie)

ad 1. Dit onderdeel is tot nu toe niet geëvalueerd. Gezien het feit dat de burgemeester op basis van de onderhavige evaluatie verslag uitbrengt aan de raad, zal de mogelijkheid tot PF nu ten principale geëvalueerd moeten worden. De wijze waarop indertijd de besluitvorming door de raad heeft plaatsgevonden hoeft niet onderwerp van onderzoek te zijn. De verwachtingen, doelstellingen, randvoorwaarden etc zoals door de raad vastgelegd cq besproken zijn dat uiteraard wel.

Ad 2. Dit onderdeel is door de lokale driehoek tussentijds geëvalueerd, voorafgaande aan elk besluit tot verlenging. Aan de orde zijn nu vragen als: Welke informatie is gebruikt, welke criteria zijn gehanteerd, hoe is het besluit (ambtelijk) voorbereid?

Ad 3. De wijze waarop acties zijn verlopen is in globale zin betrokken bij de besluitvorming tot verlenging van aanwijzingen van VRG. Daarnaast vindt evaluatie per actie door de Politie plaats.

De wijze waarop van geval tot geval tot actie is besloten en is geëvalueerd, zal geen onderdeel uitmaken van deze evaluatie. Wel zal besluitvorming en evaluatie mbt acties globaal onderzocht worden, om te zien hoe de praktijk zich ontwikkeld heeft, alsmede in relatie tot halfjaarlijkse verlenging van aanwijzing van veiligheidsrisico gebieden

Uitvoering van acties PF

De wijze waarop de acties zijn uitgevoerd zal in globale zin bij de evaluatie worden betrokken. Een aandachtspunt is de wijze waarop het verloop en de resultaten van de acties geregistreerd worden

Publiekscommunicatie

PF is een instrument dat direct ingrijpt in de persoonlijke levenssfeer van burgers, zonder dat zij verdacht worden van een strafbaar feit. De inzet van het instrument is daarom aan strenge voorwaarden gebonden. Om dezelfde reden is zorgvuldige communicatie met burgers over de inzet van het instrument van groot belang. In tussenevaluaties is steeds aan de orde geweest hoe deze communicatie is verlopen. De mening van het publiek omtrent PF zal daarom worden gepeild. Daarbij kan tevens worden betrokken de vraag of één van de nevendoelen (het verhogen van het veiligheidsgevoel) wordt gehaald. Overwogen wordt tevens om de mening van preventief gefouilleerde - direct na het fouilleren - te peilen.

Onderzoeksmethoden

Vier methoden worden gehanteerd:

- 1) Deskresearch
- 2) Interview
- 3) Statische analyse
- 4) Enquête

Ad1) Deskresearch

Bestudeerd worden dossiers mbt de wijziging van de APV, de aanwijzing van risicogebieden en - globaal - dossiers mbt concrete PF acties. Daarbij worden tussenevaluaties betrokken. Daarnaast wordt gebruik gemaakt van de publicatie Preventief Fouilleren (Politiewetenschap nr. 27, 2005), waarin een balans is opgemaakt van vijf jaar preventief fouilleren in Nederland. Tot de tien daarin behandelde gemeenten behoort ook Tilburg.

Ad 2) Interview

Geïnterviewd worden bestuurders en ambtenaren van gemeente, politie en OM (zie lijst in bijlage)

Ad 3) Statistische analyse

- cijfers politie (HKS VRG gebieden, daling (wapengerelateerde) geweldsincidenten / verstoringen openbare orde) Ontwikkelingen in VRG gebieden tv andere gebieden?
- Cijfers mbt acties; opbrengsten
- Cijfers mbt veiligheidsgevoel in VRG. Ontwikkelingen tv andere gebieden

Ad 4) Enquêteering:

Deze betreft in elk geval de mening van de burgers over PF. Gevraagd kan worden naar:

- Bekendheid met de mogelijkheid van PF in de VRG
- De mate waarin aanwijzing van VRG en daadwerkelijke acties bijdragen aan het eigen veiligheidsgevoel
- De mening over de bijdrage van PF aan de (andere) doelen van het PF
- Of men bezwaar zou hebben zelf gefouilleerd te worden (weigeren is overigens strafbaar!)

Het Onderzoek Leefbaarheid en Veiligheid zou een goed instrument zijn voor deze peiling, maar wordt pas in februari 2007 gehouden; te laat voor deze evaluatie. Het Burgeronderzoek (najaar 2006) zou ook gebruikt kunnen worden, maar is al omvangrijk met de huidige vragen, die bovendien totaal andere onderwerpen dan veiligheid betreffen. Voor dit instrument wordt daarom niet gekozen. Een goede mogelijkheid is het Burgerpanel, waarmee ± 850 burgers in korte tijd via internet naar

hun mening gevraagd kan worden. In september 2006 zou een peiling gehouden kunnen worden met een tiental vragen, geheel gericht op het PF. (In Eindhoven heeft een soortgelijke peiling omtrent PF in het Digipanel plaatsgevonden in november 2003. Daaraan namen 570 burgers deel, 75% van het aantal burgers, aangesloten op het Digipanel. ± 80 % vond PF een goed instrument)

De peiling kan gelden als een quick scan. Afhankelijk van de totale evaluatie en de bestuurlijke besluitvorming daaromtrent, kan worden besloten tot een vervolg, middels het Onderzoek Leefbaarheid en Veiligheid in februari 2007.

Daarnaast is het mogelijk om burgers die zelf gefouilleerd zijn te enquêteren met enkele vragen, direct na het fouilleren. Dergelijk onderzoek heeft in Tilburg ook plaatsgevonden in het kader van het landelijk onderzoek naar PF (publicatie Politiewetenschap nr. 27). Over de mogelijkheid om dit in het najaar te doen is nader overleg met de Politie nodig.

Fasering

Augustus:

- opdracht verlenen
- overleg met O&I over burgerpanel en verdere samenwerking tbv evaluatie
- deskresearch
- plannen interviews

September

- informatie mbt evaluatie aan lokale Driehoek (4 september)
- interviews
- overleg met O&I en Politie over aanlevering en analyse van cijfers
- analyse cijfers
- uitvoering burgerpanel
- terugkoppeling tbv Driehoek
- besluit over enquête tijdens PF-actie?

Oktober

- uitvoering enquête tijdens PF-actie?
- eventueel nadere analyse cijfers, nadere interviews
- uitvoeren totaal analyse

November

- rapportage

Taakverdeling

De burgemeester is bestuurlijk verantwoordelijk voor de evaluatie. Hij brengt verslag uit aan de raad. Ambtelijk opdrachtgever is M. van Stappershoef, adviseur Openbare orde en Veiligheid. Het onderzoek wordt uitgevoerd door M. Borgman, CS-BCI, met ondersteuning van BO-O&I.

Augustus 2006,

michiel.borgman@tilburg.nl

Concernstaf - Beleidscontrol & Instrumentatie

telefoon 013-5428710

Bijlage: interviewlijst
(Opdracht evaluatie Preventief fouilleren)

Gemeente Tilburg:

Bestuurlijk:

Burgemeester Vreeman
Wethouder Aarts-Engbers

Ambtelijk:

M. van Stappershoef
medewerkers gebiedsteam Binnenstad
medewerkers gebiedsteam Oude Stad (Noord)
medewerkers programmabureau Veiligheid

Politie

F. Swinkels
A. van der Heijden
D. van der Ham
H. van Herwaarden
W. van Hooijdonk
L. de Bont

Openbaar Ministerie

R de Beukelaer



**Resultaten onderzoek preventief fouilleren in Tilburg
(periode 1 januari 2002 tot en met 31 december 2004)**

**Bureau Criminaliteitsanalyse Breda
Ria Wevers & Dirk in 't Hout
(mei 2005)**

Samenvatting.

De gemeente Tilburg is een van de weinige steden waar is gewerkt met de maatregel preventieve fouillering. Twee gebieden werden aangewezen in verband met het toenemende aantal vuurwapen gerelateerde delicten. Na een aantal acties werd een hoeveelheid slag- en steekwapens in beslag genomen en een klein aantal vuurwapens. De preventieve fouilleringsacties werden a-selectief uitgevoerd en deze werden niet bewust gepland tijdens bijzondere gebeurtenissen. Om het resultaat te meten van de inspanningen is een beleidsvraag geformuleerd. Deze vraag luidt: *Hoe ontwikkelen zich wapen en niet-wapen gerelateerde geweldsincidenten in gebied A en B in de gemeente Tilburg, in de periode 1 januari 1999 tot 31 december 2004?* De resultaten uit het onderzoek worden ook gebruikt om tot een besluit te komen of de maatregel wordt voorgezet.

Het onderzoeksresultaten zijn opgenomen in de volgende hoofdstukken.

Hoofdstuk 2.

De geweldsincidenten in de gemeente Tilburg zijn sinds 1999 gestegen. Als deze delicten worden onderverdeeld in geweld naar doel (dreigen, geweld, wegnemen), is het vooral het aandeel van dreigen dat ten opzichte van 1999 stijgt. Het cluster dreigen bestaat alleen uit de incidentcode bedreigen. Met name in 2002 is een sterke stijging zichtbaar, die in 2003 licht afneemt, maar in 2004 weer stijgt, zelfs boven het niveau van 2002. Het aandeel van delicten in het cluster geweld en wegnemen is sinds 1999 afgenomen, de delicten in het cluster wegnemen schommelen door de jaren. Het aandeel van dit cluster in 2004 ligt onder het gemiddelde van de onderzoeksperiode.

Hoofdstuk 3.

Niet van alle delicten kan gezegd worden of deze wapen gerelateerd zijn. Daarom zijn drie categorieën gemaakt; wapen, geen wapen en onbekend. Door een invoering van nieuwe incidentcodes kan de ontwikkeling van wapen gerelateerde delicten worden vertekend. Nu blijkt dat de delicten waarbij het onbekend is of een wapen is gebruikt, vanaf 2002 sterk stijgen. Wapengerelateerde delicten nemen in 2003 en 2004 af, niet wapen gerelateerde delicten nemen in 2003 af, maar in 2004 weer toe. Het aandeel van wapen gerelateerde delicten binnen alle geweldsdelicten is het kleinst, het aandeel van de delicten waarbij niet bekend is of een wapen is gebruikt het grootst.

Hoofdstuk 4.

Vanaf 1999 tot 2002 stijgen in de gebieden waar preventief gefouilleerd is, de niet wapen gerelateerde delicten. In deze gebieden is in 2002 een sterke stijging te zien van deze geweldsdelicten, dit in tegenstelling tot de overige gebieden van de gemeente Tilburg, waar een dalende lijn te zien is. In 2003 daalt het aantal van deze delicten in de gemeente Tilburg, maar in de aangewezen gebieden sterker dan in de overige gebieden. In 2004 stijgen de niet

wapen gerelateerde delicten in de overige gebieden sterker dan in de aangewezen gebieden. /

De wapen gerelateerde incidenten dalen in de gemeente Tilburg in 2000. In 2001 zet de daling in de aangewezen gebieden door, maar stijgt het aantal wapen gerelateerde incidenten in de overige gebieden. Vanaf 2002 dalen deze delicten in beide gebieden, in de overige gebieden echter sterker dan in de aangewezen gebieden. In 2004 is het aantal delicten in de overige gebieden meer gedaald dan in de aangewezen gebieden. }

Bij de delicten waarvan onbekend is of een wapen is gebruikt, is in de gemeente Tilburg van 1999 tot 2002 een stijging te zien. In 2002 nemen deze delicten in de overige gebieden af en in de aangewezen gebieden gaat de stijging door. In 2004 is in de aangewezen gebieden een sterkere daling zichtbaar dan in de overige gebieden. De afname in gebied A van beroving en tasjesroof en in gebied B van bedreiging kunnen hiervoor verantwoordelijk zijn omdat deze feiten in 2004 sterk teruglopen. }

Het aantal aangiften op dagen dat er wel preventief gefouilleerd wordt, wijkt nauwelijks af van de dagen dat er niet preventief gefouilleerd wordt.

Hoofdstuk 5.

Uit de beschikbare gegevens valt op te maken dat in de gemeente Tilburg in 2004 ten opzichte van 2003 en 2003 minder vaak wapens zijn gebruikt bij geweldsdelicten. Het vaakst is een wapen aangetroffen bij het cluster geweld, daarna bij bedreiging en tenslotte bij de cluster wegnemen. Bij één op de vier zaken is sprake van meerdere wapens. Een steekwapen wordt het vaakst gebruikt bij geweldsdelicten. Met name bij bedreigingen komt een steekwapen vaak voor. Bij de cluster wegnemen komt (vuur)wapen het vaakst voor. In het gebied A en B wordt bij geweldsdelicten relatief vaker een steekwapen gebruikt. Een (vuur)wapen komt in dit gebied minder vaak voor.

Hoofdstuk 6.

Het aantal wapens wat in 2004 in beslag is genomen is relatief minder gestegen dan het aantal aangetroffen wapens. Bij de procentuele verdeling per jaar en per gebied is te zien dat het aantal inbeslagnames nogal grillig is. In het gebied A en B zijn in 2004 de aangetroffen wapens vaker in beslag genomen dan in de rest van de gemeente Tilburg is. Het vaakst worden messen in beslag genomen, met name in het gebied A en B valt dit wapen op. Tijdens de preventieve fouilleringsacties in het gebied A en B worden relatief meer wapens in beslag genomen dan bij de overige activiteiten in dat gebied.

Inhoudsopgave

1.	Inleiding	5
1.1	Doel analyse	6
1.2	Opdrachtgever	6
1.3	Beleidsvraag	6
1.4	Onderzoeksvragen	6
1.5	Methode van onderzoek	7
1.6	Beperkingen analyse	8
1.7	Bronnen	9
1.8	Definities	9
	Gewelddelicten	9
	Gebiedsafbakening	10
1.9	Leeswijzer	11
2.	Gewelddelicten in de gemeente Tilburg	12
3.	Wapen en niet wapen gerelateerde gewelddelicten	14
4.	Wapen en niet wapen gerelateerde gewelddelicten in gebied A en B	16
5.	Wapens bij gewelddelicten	23
6.	Inbeslagname wapens	26
7.	Conclusies, aanbevelingen en opmerkingen	27
8.	Bijlagen	29

1. Inleiding

Sinds 15 september 2002 kent de Nederlandse wetgeving het dwangmiddel preventieve foullering. Deze maatregel is omschreven in artikel 151a van de Gemeentewet. De gemeenteraad kan op grond van dit artikel de burgemeester bij verordening de bevoegdheid geven gebieden aan te wijzen waar de officier van Justitie controle kan uitoefenen. De controle vindt haar bevoegdheid in artikel 50, 51 en 52 van de Wet Wapens en Munitie. Gedurende maximaal 12 uur kan de politie binnen het aangewezen gebied vervoermiddelen onderzoeken, een ieder aan de kleding onderzoeken en vorderen dat verpakkingen worden geopend.

Tilburg is een van de weinige steden in Nederland waar anderhalf jaar lang gewerkt is met preventieve foullering. Onder andere Rotterdam, Amsterdam en Eindhoven deden ook ervaring op met dit dwangmiddel. In Rotterdam en Amsterdam werden na een aantal acties een flink aantal slag- en steekwapens in beslag genomen. Er werd maar een klein aantal vuurwapens in beslag genomen. Veel acties met betrekking tot preventief fouilleren werden vooraf via de media bekend gemaakt en mogelijk is dit van invloed op het al dan niet aantreffen van vuurwapens. Door de lokale gezagsdriehoek (Bestuursdienst Rotterdam, Openbaar Ministerie en Politie) is onder de titel "Wapenstilstand" een evaluatie uitgebracht over de periode 20 september 2002 tot 30 juni 2003. Zij constateren dat een ruime meerderheid van de (Rotterdamse) bevolking het eens was met de preventieve acties en dat het vertrouwen in de politie in het foulleringengebied was toegenomen. Verder bleek het aantal overvallen in het gebied te zijn afgenomen, met name het aantal gewapende overvallen en het aantal aangiften van straatroof verminderde.

De maatregel preventief fouilleren moet in Tilburg het aantal geweldsmisdrijven met wapens in de uitgaansgebieden terugdringen. Uit informatie die door de opdrachtgever werd verstrekt bleek dat in bepaalde gebieden van Tilburg verhoudingsgewijs meer geweldsincidenten werden gemeld dan elders in de gemeente. Eveneens bleek uit de gebiedsmonitor 2003 dat de bewoners van de uitgaansgebieden zich minder veilig voelden en dat men vaker het slachtoffer was van delicten. Dit was de reden voor de lokale gezagsdriehoek om juist deze gebieden aan te wijzen.

Naast deze maatregel werd in 2003 in Tilburg Binnenstad een zogenaamd Biketeam opgericht, bestaande uit acht politiemensen. Deze politiemensen verplaatsen zich snel op een mountainbike in de binnenstad. Zij worden onder andere ingezet bij horecadiensten. De oprichting van dit team kan ook van invloed zijn op de ontwikkeling van geweldsdelicten. Het is echter lastig om vast te stellen welke maatregelen de ontwikkeling van geweldsdelicten beïnvloeden. Deze analyse beperkt zich tot de bij de politie geregistreerde geweldsdelicten en de mogelijke invloed van het preventief fouilleren daarop.

1.1 Doel analyse

Het doel van deze analyse is de ontwikkeling vast te stellen van wapen en niet wapen gerelateerde geweldsdelicten in de gemeente Tilburg in de periode 1 januari 2002 tot en met 31 december 2004 en specifiek in de aangewezen gebieden A en B. Sinds 14 november 2003 wordt gebruik gemaakt van de bevoegdheid preventief fouilleren. Daarnaast wordt getracht vast te stellen welk effect de maatregel preventief fouilleren in Tilburg heeft gehad, gemeten aan de hand van gegevens uit het BPS systeem.

Ten slotte zal de analyse worden aangewend om de discussie te ondersteunen over het al dan niet voortzetten van de preventieve fouillering na 14 mei 2005.

De resultaten worden schriftelijk geleverd aan de opdrachtgever. In overleg met de opdrachtgever kan een mondelinge presentatie verzorgd worden.

1.2 Opdrachtgever

Door Nathalie Smeets is contact gezocht met de afdeling Criminaliteitsanalyse. Zij is werkzaam bij de afdeling Sturingsondersteuning van de gemeente Tilburg, onder verantwoordelijkheid van districtschef Frans Swinkels, die voor deze analyse als opdrachtgever aangemerkt wordt.

1.3 Beleidsvraag

Bij het organiseren van een preventieve fouilleringsactie was de planning een leidende factor. Na overleg met het Openbaar Ministerie werden willekeurige data gekozen, rekening houdend met verschillen in dagen, tijden en met het beschikbare personeel. De eenmaal geplande datum voor de actie werd niet via de media bekend gemaakt. Wel werden de resultaten van de actie gepubliceerd. De preventieve fouilleringsacties werden a-selectief uitgevoerd en deze werden niet bewust gepland tijdens bijzondere gebeurtenissen.

Om het resultaat van de maatregel preventief fouilleren te kunnen vaststellen is de volgende beleidsvraag geformuleerd:

- Hoe ontwikkelen zich wapen en niet-wapen gerelateerde geweldsincidenten in gebied A en B in de gemeente Tilburg, in de periode 1 januari 1999 tot 31 december 2004?

1.4 Onderzoeksvragen

Naast deze vraag is een aantal onderzoeksvragen geformuleerd, met het doel de beleidsvraag te beantwoorden.

- Wat is de omvang en ontwikkeling van geweldsincidenten in de periode 1 januari 1999 tot en met 31 december 2004, in de gemeente Tilburg?
- Wat is de omvang en ontwikkeling van wapen en niet wapen gerelateerde geweldsdelicten, in de periode 1 januari 1999 tot en met 31 december 2004, in de gemeente Tilburg?

- Hoe ziet de omvang en ontwikkeling van wapen en niet wapen gerelateerde geweldsdelicten er uit in de gebieden A en B, ten opzichte van de overige delen van de gemeente Tilburg, in de periode 1 januari 1999 tot en met 31 december 2004?
- Met welke wapens werden geweldsdelicten gepleegd in de gemeente Tilburg in de periode 1 januari 2002 tot en met 31 december 2004?
- Welke soorten geweldsdelicten worden er gepleegd in de periode 1 januari 2002 tot en met 31 december 2004 in de gemeente Tilburg?
- Is de invloed van het preventief fouilleren in de aangewezen gebieden in Tilburg zichtbaar in de omvang of ontwikkeling van wapen en niet wapen gerelateerde geweldsdelicten, in de periode 1 januari 2002 en met 31 december 2004?
- Wat is aan wapens in beslag genomen in de periode 1 januari 2002 tot en met 31 december 2004 in de aangewezen gebieden in Tilburg? Is er een verschil met de perioden waarin preventief werd gefouilleerd of is er een verandering in soort wapens?
- Is er een verandering in het veiligheidsgevoel van de bewoners en bezoekers van de gebieden waarin preventief werd gefouilleerd in de periode 1 januari 1999 tot en met 31 december 2004?

1.5 Methode van onderzoek

Exacte gegevens over wapen en niet wapen gerelateerde geweldsdelicten zijn niet onmiddellijk voorhanden. Voor aanvang van de analyse zijn de begrippen geweldsdelicten en wapen en niet wapen gerelateerd gedefinieerd. Registraties van geweldsdelicten staan in het Bedrijfsprocessensysteem (BPS). In het BPS worden aan registraties incidentcodes toegekend. Voor het operationaliseren van de term geweldsdelicten is uitgegaan van de incidentcodes. Bij de incidentcodes is onderscheid in geweld met (vuur)wapen en zonder (vuur)wapen. Onder het hoofdstuk definities staan de incidentcodes en bijbehorende omschrijvingen. Vooraf zijn vragen geformuleerd (zie inleiding). Deze vragen zijn leidend geweest bij het maken van deze analyse. Vanwege te weinig tijd en het tijdelijk niet beschikken over SPSS (statistisch softwareprogramma) zijn niet alle vragen beantwoord.

Voor het onderzoek zijn twee bronbestanden uit het BPS door de Unit Informatisering gemaakt. Het ene bestand is samengesteld aan de hand van incidentcodes (MOB) en het andere bestand aan de hand van aangetroffen wapens (GDA). De bestanden zijn ingelezen in Excel of SPSS. De beschikbare gegevens worden gepresenteerd in absolute aantallen en er worden procentuele verdelingen gegeven. Ontwikkelingen zijn in een grafiek weergegeven, hiervoor is gebruik gemaakt van indexereren.

Voor de omvang en ontwikkeling van geweldsdelicten in de gemeente Tilburg is het MOB bestand gebruikt. Ook is berekend wat voor soort geweldsdelicten plaats gevonden hebben. Tevens is berekend hoeveel wapen en niet wapen gerelateerde geweldsdelicten zijn gepleegd. Aan de hand van de incidentcodes zijn clusters gemaakt. De ontwikkeling in de gebieden A en B van de gemeente Tilburg is vergeleken met de ontwikkeling in de rest van de gemeente Tilburg. Om te bepalen of er sprake is van een delict in het gebied A en B dan wel in de rest

van de gemeente Tilburg, is in het bronbestand is een variabele aangemaakt aan de hand van de straat en wbs code.

In het GDA bestand staan gegevens over in de gemeente Tilburg aangetroffen wapens. De onderzoeksperiode is van 1 januari 2002 tot en met 31 december 2004. Bij één incident kunnen meerdere soorten wapens worden aangetroffen. Van het soort wapen kunnen meerdere aantallen van het betreffende soort worden aangetroffen. Aan de hand van het soort wapen zijn clusters gemaakt. Het bronbestand is handmatig geschoond om een indicatie te geven van het soort wapen wat bij geweldsdelicten gebruikt wordt.

1.6 Beperking analyse

De registratie in het Bedrijfsprocessensysteem (BPS) vindt plaats onder incidentcode. De code wordt door de verbalisant bepaald en wordt niet altijd eenduidig geïnterpreteerd. Kapitale delicten zijn niet terug altijd terug te vinden in het MOB bestand; er is een aparte code voor deze delicten. Veel van deze zaken hebben een wachtwoord, waardoor het niet gecontroleerd kon worden of ze wel of niet in het bestand stonden. Als geweldsdelicten onder een andere code staan dan de geselecteerde codes, dan zijn deze delicten niet meegenomen in de berekeningen.

Getracht is een bestand uit het BPS te gebruiken met de zogenaamde MOBgegevens. Hieruit zou af te leiden zijn met welk soort wapen het geweldsdelict gepleegd zou zijn. Bij het samenstellen van het bestand is gezocht op het woord wapen. Niet achter elk soort wapen staat het woord wapen. De gegevens waren dus niet volledig. De analyse beperkt zich tot de geweldsdelicten die met een wapen zijn gepleegd en waar het wapen is aangetroffen. Uit de beschikbare gegevens is niet af te leiden of met een wapen het geweld is gepleegd of dat het in een andere omstandigheid is aangetroffen.

In de analyse is uitsluitend uitgegaan van delicten waar aangifte van gedaan is. Niet van alle geweldsdelicten wordt aangifte gedaan. Het gebruik van verschillende bronnen maakt een analyse betrouwbaarder. Naast de gegevens uit het BPS zou de veiligheidsindex gebruikt worden om vast te stellen of de bevolking van Tilburg resultaten ziet van de maatregel preventieve fouillering. Dit is niet gebeurd.

Gegevens uit het Herkenningsdienstsysteem (HKS) zijn gegenereerd, maar niet geanalyseerd vanwege tijdgebrek en tijdelijk niet beschikken over SPSS. De gegevens uit het HKS bestand zijn betrouwbaarder dan gegevens uit het BPS bestand, omdat de invoer en beoordeling gedaan wordt door het bedrijfsbureau.

1.7 Bronnen

Voorafgaande aan de analyse zijn resultaten uit onderzoeken over preventief fouilleren elders in Nederland geraadpleegd. Voor de analyse zijn gegevens uit onderstaande bronnen gebruikt:

- BPS: Door de opdrachtgever is de mogelijkheid gecreëerd om onderzoeksbestanden samen te stellen op aanwijzing van de betrokken analisten. De afspraken over capaciteit zijn door de opdrachtgever gemaakt met de Unit Informatisering, de samenstelling van het onderzoeksbestand is op aanwijzing van de analist gedaan.
- Door de opdrachtgever is een ordner verstrekt met daarin interne publicaties en perspublicaties met betrekking tot de fouilleringsacties. Ook bevat deze ordner interne stukken m.b.t. de motivatie en opzet van de preventieve fouillering.
- In 2003 is een analyse gemaakt van bedreiging door het bedrijfsbureau van het politiedistrict Tilburg.

1.8 Definities

1.8.a. Gewelddelicten

In het BPS worden aan registraties incidentcodes toegekend. Voor het operationaliseren van de term gewelddelicten is uitgegaan van de incidentcodes. Er is onderscheid gemaakt in drie clusters, namelijk: overvallen & straatroof, geweld & letsel & wapen en als laatste bedreiging. Om een onderzoeksbestand samen te stellen moeten de incidentcodes die voor gewelddelicten in BPS worden gebruikt worden omschreven. In de onderstaande tabel zijn de codes met bijbehorende omschrijving weergegeven.

Tabel 1: Incidentcodes gewelddelicten BPS t.b.v. het bronbestand.

Incident code	Overvallen/straatroof
241	overval (gewapende)
242	beroving (w.o. tasjesroof)

Incident code	Geweld – letsel - wapen
300	geweld zonder letsel
301	geweld zonder letsel zonder wapen
302	geweld zonder letsel met wapen
303	geweld zonder letsel met vuurwapen
310	geweld met letsel
311	geweld met letsel zonder wapen
311	geweld met letsel zonder wapen
312	geweld met letsel met wapen
313	geweld met letsel met vuurwapen
320	geweld dodelijk
321	geweld dodelijk zonder wapen
322	geweld dodelijk met wapen
323	geweld dodelijk met vuurwapen
325	openlijk geweld tegen personen
326	openlijk geweld tegen goederen
345	homogeweld

Incident code	Bedreiging
342	bedreiging

In de opsomming van incidentcodes zijn geen kapitale delicten opgenomen. Deze zijn onder een andere incidentcode opgenomen. Naast de incidentcodes die gerelateerd kunnen worden aan geweld staan in het BPS ook codes die gerelateerd kunnen worden aan wapens.

Incident code	Omschrijving
383	wapen(bezit) zonder geweld / WWM
387	wapenhandel
863	controle vuurwapens

De codes 383, 387 en 863 zijn niet opgenomen in het onderzoeksbestand omdat deze codes gebruikt zijn voor het vastleggen van de controles. Deze codes geven geen goed beeld van de aangetroffen en in beslag genomen wapens.

1.8.b. Gebiedsafbakening.

De gemeente Tilburg bevat de plaatsen Tilburg, Berkel-Enschot en Udenhout. Binnen de gemeente Tilburg is een tweetal gebieden aangewezen waarin preventief gefouilleerd wordt. De aangewezen gebieden A en B (met de daarbij horende straten) voor preventief fouilleren zijn aangegeven in de tabellen 2 en 3. Beide gebieden zijn aangewezen in verband met het toenemende aantal vuurwapen gerelateerde geweldsdelicten. Gebied B heeft als bijzonderheid dat daarin een opvangcentrum voor dak- en thuislozen en verslaafden is gevestigd.

Tabel 2: Straten fouilleringsgebied A in Tilburg.

Gebied A Tilburg	Horecaconcentratiegebied
Besterdplein	Korte Nieuwstraat
Besterdring	LeonardvanVechelstraat
Daltonerf	NS-plein
Damstraat	Ormagjestraat
Emmastraat	Paleisring
Hendrikhof	Pascalerf
Heuvel	Piusplein
Heuvelpoort	Sophiastraat
Heuvelring	Spoorlaan
Heuvelstraat	Veemarktstraat
Juliana van Stolbergstraat	Zuid-Oosterstraat
Koestraat	Zwaanstraat

Tabel 3: Straten fouilleringsgebied B in Tilburg.

Gebied B Tilburg	Wilhelminapark
Gasthuisring	Lochtstraat
Jan Heijnstraat	St. Caeciliastraat

1.9 Leeswijzer

Deze rapportage begint met een **samenvatting**, waarin summier is weergegeven wat in de navolgende hoofdstukken uitgebreid aan de orde komt. Aan de hand van de inhoudsopgave kunnen de afzonderlijke delen worden opgezocht.

De inleiding vormt **hoofdstuk 1**, waarin een kort de aanleiding voor het preventieve fouilleren is geschetst. Ook is hierin het doel van de rapportage omschreven, de onderzoeksvragen en de bronnen die zijn gebruikt. Ten slotte zijn in dit hoofdstuk de methode van onderzoek en beperkingen opgenomen.

Hoofdstuk 2 bevat de uitwerking van de ontwikkeling van alle geregistreerde geweldsincidenten in de gemeente Tilburg, in **hoofdstuk 3** wordt specifieker ingegaan op de ontwikkeling in de gemeente Tilburg van wapen en niet wapen gerelateerde geweldsdelicten. In **hoofdstuk 4** wordt de ontwikkeling van de wapen en niet wapen gerelateerde geweldsdelicten in de gebieden waar preventief is gefouilleerd, vergeleken met de overige gebieden van de gemeente Tilburg.

In **hoofdstuk 5** is beschreven welke wapens zijn gebruikt bij geweldsdelicten en **hoofdstuk 6** gaat verder over de inbeslagname van wapens in de gebieden waar preventief is gefouilleerd en de overige gebieden van de gemeente Tilburg.

De conclusies van de hoofdstukken 2 tot en met 6 zijn samengevoegd in **hoofdstuk 7**. De hieruit voortvloeiende aanbevelingen staan in het laatste **hoofdstuk 8**. Aan het eind van deze rapportage is een aantal **bijlagen** opgenomen, waarin tabellen staan die horen bij de berekeningen uit de verschillende hoofdstukken.

2. Geweldsincidenten in de gemeente Tilburg.

In de onderzoeksperiode van 1 januari 1999 tot 31 december 2004 is onderzocht hoe de omvang en ontwikkeling is van de geweldsdelicten. Het totaal aantal geregistreerde aangiften van geweldsincidenten in de onderzoeksperiode in de gemeente Tilburg is 11029. Het absolute aantal is in het jaar 2004 iets lager dan in 2003 en 2002. Het aantal in 2004 is hoger dan in de jaren 1999, 2000 en 2001. Geweldsincidenten doen zich voor met verschillende doelen. Om de ontwikkeling van geweldsincidenten naar doel zichtbaar te maken, zijn de geweldsincidenten onder gebracht in clusters, namelijk; dreigen, geweld en wegnemen¹. In absolute aantallen is de ontwikkeling per cluster, per jaar in tabel 4 weergegeven. Het onderscheid naar incidentcode is in tabel 4 niet meegenomen, deze verdeling is ondergebracht in bijlage 2.

Tabel 4: absolute aantallen geweldsdelicten in de gemeente Tilburg

Cluster Inc.code / Jaar	1999	2000	2001	2002	2003	2004	Eindtotaal
Dreigen	279	361	412	611	571	615	2849
Geweld	844	890	962	987	894	957	5534
Wegnemen	424	361	483	479	512	387	2646
Eindtotaal	1547	1612	1857	2077	1977	1959	11029

(Bron BPS, n=11029)

Het aantal bedreigingen is sinds 1999 in absolute aantallen ruim verdubbeld. Ook het aantal delicten in het cluster geweld nam toe, alleen het in cluster wegnemen laat een daling zien. Tabel 5 laat de verhouding procentuele verdeling tussen de verschillende clusters per jaar zien. De laatste kolom van de tabel bevat het gemiddelde per jaar, per cluster.

Tabel 5: Verdeling in percentages, per jaar in de gemeente Tilburg. (Bron: BPS)

Cluster Inc.code / Jaar	1999	2000	2001	2002	2003	2004	Gemiddelde
Dreigen	18,0%	22,4%	22,2%	29,4%	28,9%	31,4%	25,8%
Geweld	54,6%	55,2%	51,8%	47,5%	45,2%	48,9%	50,2%
Wegnemen	27,4%	22,4%	26,0%	23,1%	25,9%	19,8%	24,0%
Eindtotaal	100%	100%	100%	100%	100%	100%	100%

(Bron BPS, n=11029)

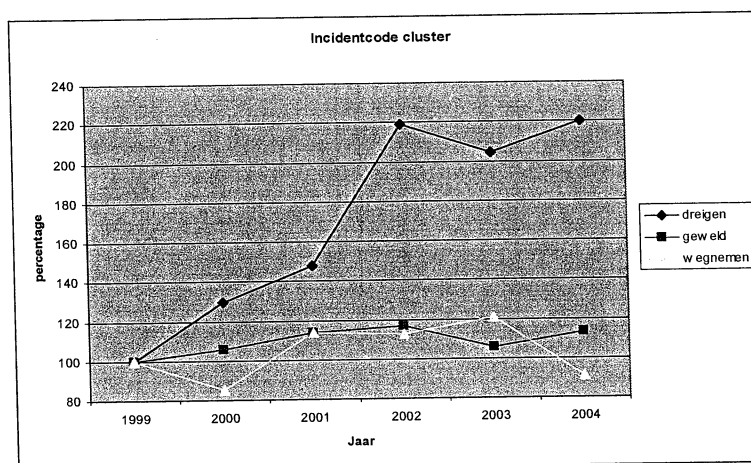
In tabel 5 is het aandeel van elk cluster van geweldsdelicten, per jaar weergegeven om de ontwikkeling per cluster te kunnen beoordelen. In 1999 is het percentage van het cluster dreigen 18% van de geweldsdelicten, in 2004 is dit opgelopen tot 31,4%, een stijging van 13,4%. Hiermee is dit boven het gemiddelde van de jaren 1999 tot en met 2004 uitgekomen. Oorzaak hiervan is het hoge aantal van het incident bedreigingen. Dit incident is in het cluster dreigen het enige incident. Het absolute aantal van dit feit is in 1999 nog 279, in 2004 is dit gestegen naar 615. Ook in 2003 en 2004 blijft het aandeel van het cluster dreigen groter. Bij het cluster geweld is een omgekeerde beweging te zien, in 2000 is er ten opzichte van 1999 een iets groter deel van het cluster geweld. Daarna daalt het aandeel, om in 2004 onder het

¹ Zie bijlage 1

gemiddelde van de jaren 1999 tot en met 2004 te komen. Het aandeel per jaar van het cluster geweld en wegnemen, nam ten opzichte van 1999 af, respectievelijk met 5,7% en 7,6% .

De ontwikkeling van alle geweldsdelicten (alle clusters samen) stijgt vanaf 1999 tot 2003. In 2003 is er sprake van een daling (5% ten opzichte van het voorgaande jaar) en ook in 2004 is er een daling van 1%. Om de ontwikkeling van de geweldsincidenten afzonderlijk in kaart te brengen is gebruik gemaakt van indexeren. Het absolute aantal van 1999 is op 100 gesteld en de procentuele daling of stijging in de daaropvolgende jaren is berekend. De resultaten staan in grafiek 1. De incidenten zijn ook hier ondergebracht in clusters naar doel van het geweld, om de gegevens overzichtelijk te maken.

Grafiek 1: ontwikkeling per cluster incidenten 99-04 (Bron: BPS)



Met 1999 als uitgangspunt is de toename van de delicten in het cluster dreigen 120% toegenomen in 2004. In 2002 is er sprake van een piek in het cluster bedreigingen, terwijl het cluster geweld en wegnemen geen extreme bewegingen laten zien. Deze clusters nemen met 13% (geweld) toe en met 9% (wegnemen) af. De delicten in het cluster wegnemen tonen in 2000 een daling naar 85% van het aantal in 1999.

De ontwikkeling van het cluster wegnemen toont een grillig verloop. Opvallend is dat de lijnen van de clusters dreigen en geweld elkaar volgen. De lijn van het cluster wegnemen daalt in 2000 (daar waar de andere stijgen) en stijgt in 2003 (daar waar de andere lijnen dalen). In 2004 is er bij het cluster wegnemen sprake van een daling, terwijl zowel het cluster geweld als dreigen stijgen.

3. Wapens en niet wapen gerelateerde geweldsdelicten.

In de onderzoeksperiode van 1 januari 1999 tot 31 december 2004 is onderzocht hoe de omvang en ontwikkeling is van wapen en niet wapen gerelateerde geweldsdelicten. Om hiervan een overzichtelijk beeld te krijgen is in het onderzoeksbestand een variabele aangemaakt, waarmee het aantal incidentcodes van geweldsincidenten ingedeeld wordt in drie categorieën². Voor de indeling is de incidentcode het uitgangspunt geweest. Van een aantal incidenten is duidelijk dat er wel of niet sprake is van wapengebruik. Bijvoorbeeld bij bedreiging, beroving en openlijke geweldpleging, kan niet op het eerste gezicht worden vastgesteld of er een wapen is gebruikt. Daarom is er naast “geen wapen” en “wapen”, ook een categorie gemaakt “onbekend”. Het totale aantal geregistreerde geweldsincidenten in de gemeente Tilburg in de onderzoeksperiode is 11029. De absolute aantallen van de delicten, ondergebracht in de genoemde indeling is weergegeven in tabel 6.

Tabel 6: Absolute aantallen wapen en niet-wapen gerelateerde geweldsdelicten in de gemeente Tilburg

Inc.code wapen J/N - Jaar	1999	2000	2001	2002	2003	2004	Eindtotaal
Geen wapen	620	700	732	708	632	664	4056
Onbekend	633	668	856	1094	1094	1068	5413
Wapen	294	244	269	275	251	227	1560
Eindtotaal	1547	1612	1857	2077	1977	1959	11029

(Bron: BPS n=11029)

De absolute aantallen van niet wapen gerelateerde geweldsdelicten laten vanaf 2001 tot 2004 een daling zien, in 2004 neemt het aantal ten opzichte van 2003 toe. Bij wapen gerelateerde delicten is er vanaf 2002 tot en met 2004 een daling van het aantal delicten. Het is waarschijnlijk dat het aantal wapen gerelateerde delicten in werkelijkheid hoger is. Onder het cluster onbekend zijn bedreigingen en openlijke geweldplegingen gerekend, waarvan niet bekend is of een wapen is gebruikt. Er zijn echter delicten in dit cluster waarbij wel een wapen gebruikt is, het aantal wapen gerelateerde delicten is dus waarschijnlijk hoger. De sterke stijging in 2002 (invoering van incidentcodes voor openlijke geweldpleging) in het cluster “onbekend” en de daling van wapen gerelateerde delicten na 2002 kan dus samenhangen met een verandering in de registratie in BPS. De ontwikkelingen kan dan ook afwijken van de werkelijkheid. In absolute aantallen zijn de geweldsdelicten waarbij onbekend is of er een wapen is gebruikt, zijn sinds 1999 gestegen. In 2003 bleven deze gelijk aan het voorgaande jaar, in 2004 waren er iets minder aangiften van deze delicten geregistreerd dan in 2003.

Om te kunnen beoordelen hoe de gemaakte clusters zich tot elkaar verhouden per jaar, is tabel 7 gemaakt. Hieruit blijkt dat in 1999 40,1% van de geweldsdelicten werd gepleegd zonder

² Zie bijlage 4 voor een tabel met indeling van incidentcodes in categorieën.

gebruik van een wapen, 19% van deze delicten in dat jaar werd gepleegd met een wapen en van 40,9% was dit onbekend.

Tabel 7: Verdeling in percentages, per jaar, per cluster in de gemeente Tilburg.

Inc.code wapen J/N	1999	2000	2001	2002	2003	2004	Gemiddelde
Geen wapen	40,1%	43,4%	39,4%	34,1%	32,0%	33,9%	36,8%
Onbekend	40,9%	41,4%	46,1%	52,7%	55,3%	54,5%	49,1%
Wapen	19,0%	15,1%	14,5%	13,2%	12,7%	11,6%	14,1%
Eindtotaal	100%	100%	100%	100%	100%	100%	100%

(Bron: BPS n=11029)

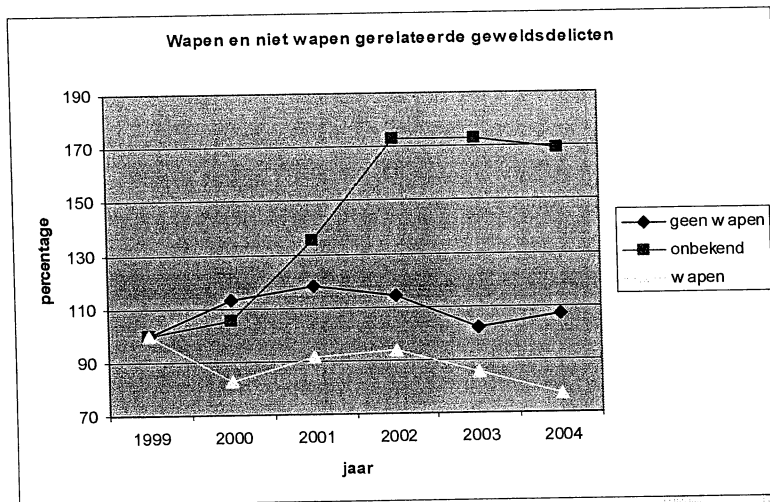
Het deel van de niet wapen gerelateerde geweldsdelicten per jaar wordt in 2000 ten opzichte van het jaar daarvoor groter, na 2000 neemt dit deel af tot 2003 met 11,4%. Ten opzichte van 2004 neemt het aandeel van deze delicten licht toe, met 1,9%. In 2004 is het aandeel van de niet wapen gerelateerde geweldsdelicten lager dan het gemiddelde van de jaren 1999 tot en met 2004. Het aandeel van wapen gerelateerde geweldsdelicten neemt vanaf 1999, waar het nog 19% is, af tot 11,6% in 2004. Per jaar wordt het aandeel kleiner en in 2004 ligt het met 2,5% onder het gemiddelde van 14,1% van de jaren 1999 tot en met 2004. De geweldsdelicten waarbij niet bekend is of er een wapen is gebruikt heeft vanaf 1999 elk jaar een groter aandeel. In 1999 is er een aandeel van 40,9%, in 2004 is dit vergroot tot 54,5%. Met name in 2002 is er een vergroting van 6,6% (van 46,1 naar 52,7%). Het gemiddelde aandeel van 1999 tot 2004 is 49,1%, het aandeel in 2004 ligt hierboven met 54,5%.

In maart 2002 is in BPS een incidentcode gemaakt voor openlijk geweld tegen goederen en openlijk geweld tegen personen. Deze delicten werden voor die tijd onder andere incidentcodes in BPS geregistreerd. Voor de hand ligt dat gekozen werd voor de incidentcodes van de wapen en niet wapen gerelateerde delicten, zoals geweld zonder letsel zonder wapen of de varianten met wapen. Door het aanmaken van de incidentcodes voor openlijke geweldpleging kan een andere registratie van dezelfde feiten plaatsvinden. De incidentcodes voor openlijke geweldpleging vallen in het cluster "onbekend" in dit onderzoek, dus de geweldsdelicten waarbij niet bekend is of er een wapen is gebruikt. Net als bij tabel 3 is aangehaald, kan het werkelijke aandeel van wapen gerelateerde delicten hoger liggen dan hier weergegeven, als delicten waarbij wel een wapen is gebruikt onder de noemer geweld tegen goederen of personen zijn geregistreerd. Verder zijn feiten die onder de noemer kapitaal delict in BPS zijn opgenomen, niet in de berekeningen meegenomen. In het GDA bestand (samengesteld op wapen) kwam een kapitaal delict voor. Volgens de inventarisatie van de opdrachtgever zijn er in de periode van 1998 tot 2003 ongeveer 32 kapitale delicten in BPS opgenomen.

Ook de incidentcode bedreiging valt in het cluster van delicten waarbij onbekend is of er een wapen is gebruikt. Deze incidentcode komt voor in alle jaren van de onderzoeksperiode en laat in 2002 een stijging zien ten opzichte van 2001 van 1999 delicten (611-412), een toename van 48%. Of deze stijging het gevolg is van een toename van bedreigingen of een andere wijze van registreren van geweldsdelicten zal nader onderzocht moeten worden.

Om de ontwikkeling van de wapen en niet wapen gerelateerde delicten in beeld te brengen, zijn de absolute waarden uit tabel 3 geïndexeerd. De waarde van 1999 is als uitgangspunt genomen en op 100 gesteld, de waarden van de daarop volgende jaren is berekend. Het resultaat is in tabel 2 getekend.

Grafiek 3: ontwikkeling wapen en niet wapen gerelateerde incidenten 99-04.



(Bron: BPS)

De niet wapen gerelateerde geweldsdelicten stijgen van 1999 tot 2001 met 18,1%. In 2002 en 2003 daalt het aantal. In 2002 is het aantal 1,9% hoger dan in 1999. In 2004 is er sprake van een stijging van 5% ten opzichte van 2003. De wapen gerelateerde geweldsincidenten dalen in 2000 ten opzichte van 1999 met 17%. In 2001 en 2002 stijgt het aantal van deze delicten, maar deze komen niet boven de waarde van 1999 uit. In 2003 en 2004 is er sprake van een daling, in 2004 is het aantal wapen gerelateerde geweldsdelicten 14,6% lager dan in 1999.

De feiten waarbij niet bekend is of een wapen is gebruikt, is in 2002 (ten opzichte van 1999) met 72,8% gestegen. Met name in 2002 is deze stijging het grootst, in vergelijking met het voorgaande jaar stijgt het aantal met 27%. In dit cluster is de incidentcode bedreiging opgenomen. Ook hier geldt dat in 2002 een incidentcode voor openlijke geweld tegen goederen en personen is gemaakt.

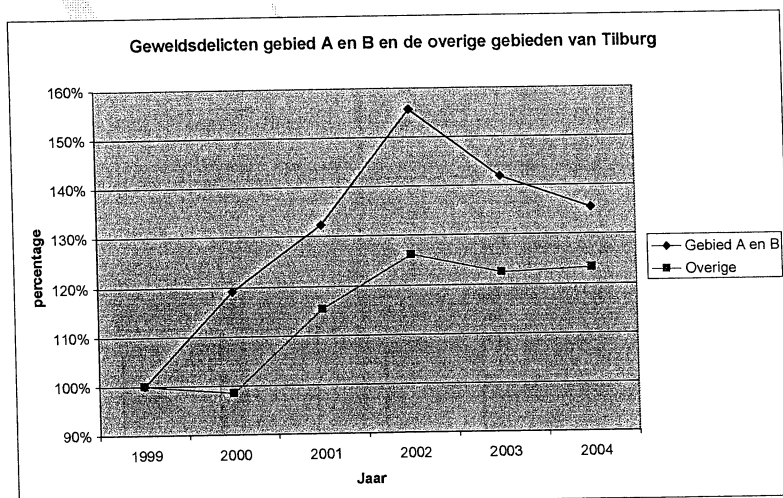
4. Wapen en niet wapen gerelateerde geweldsincidenten in gebied A en B.

Zoals in de inleiding al is aangegeven, bevat de *gemeente* Tilburg de plaatsen Tilburg, Berkel-Enschot en Udenhout. Binnen de gemeente Tilburg zijn sinds 14 november 2003 twee gebieden aangewezen waarin de politie preventief mag fouilleren. De namen van de straten die in de aangewezen gebieden liggen zijn geleverd door de opdrachtgever. Deze aangewezen gebieden bleken (geografisch) niet overeen te komen met de WBS-codes die zijn opgenomen in BPS. Daarom is in het onderzoeksbestand een variabele aangemaakt. Per straat is vastgesteld of deze in gebied A of B valt. De overige straten zijn onder de noemer "overig" ondergebracht. De verdeling van straten naar gebied A of B is in bijlage 6 opgenomen.

Beide gebieden zijn aangewezen in verband met het toenemende aantal vuurwapen gerelateerde geweldsdelicten. Gebied B heeft als bijzonderheid dat daarin een opvangcentrum voor dak- en thuislozen en verslaafden is gevestigd.

Sinds 1999 stijgen in Tilburg het aantal geweldsdelicten. Als 1999 als uitgangspunt wordt genomen is er in 2002 sprake van een toename van 34%. In de gebieden A en B is de stijging van geweldsdelicten sterker dan in de overige gebieden van Tilburg, in de overige gebieden daalt het aantal geweldsdelicten in 2000 licht. Ten opzichte van 1999 is in gebieden A en B het aantal delicten met 56% gestegen, in de overige gebieden 26%. In 2002 is zowel in gebied A en B, als in de overige gebieden het hoogste aantal geweldsdelicten bereikt. Ten opzichte van 2002 daalt in de gebieden A en B het aantal delicten met 9% (2003) en 13% (2004). In de overige gebieden daalt het aantal delicten met 3% (2003) en 2% (2004). In grafiek 4 is de ontwikkeling in lijnen weergegeven. Hierin valt op dat de lijn van de gebieden A en B voor wat betreft de vorm in zekere mate overeenkomt met de lijn van de niet wapen gerelateerde geweldsdelicten in gebied A en B. (Zie grafiek 4). De lijn van de overige gebieden vertoont gelijkenis met de lijn van de geweldsincidenten waarbij wapen gebruik onbekend is. (Grafiek 7).

Grafiek 3: Vergelijking geweldsdelicten in gebied A en B en de overige gebieden van Tilburg. (Bron BPS)



Net als bij onderzoeksvraag 2 geldt hier dat niet van alle incidentcodes vastgesteld kan worden of er sprake is van wapengebruik. Voor de beantwoording is ook gebruik gemaakt van dezelfde variabele, waarbij de geweldsincidenten worden ingedeeld in de categorieën “geen wapen”, “wapen” en “onbekend”. Het totale aantal geregistreerde geweldsincidenten in de onderzoeksperiode in de gemeente Tilburg is ook hier 11029. De absolute aantallen van de delicten, verdeeld over de gebieden en per cluster ondergebracht in de genoemde indeling is weergegeven in tabel 8. Tabel 8 geeft het absolute aantal geweldsincidenten aan, onderverdeeld naar wel of geen wapen gebruik en de feiten waar dit onbekend is. Omdat de frequenties bij gebied B laag zijn, zijn deze waarden bij die van gebied A opgeteld³. De volgende tabel is het resultaat.

Tabel 8: Absolute aantallen van geweldsincidenten in gebied A, B en overige gebieden, ingedeeld naar wapengebruik.

Inc. code wapen J/N	Omschrijving WBS	1999	2000	2001	2002	2003	2004	Eindtotaal
Geen wapen	GEBIED A en B	194	252	260	313	244	242	1505
	Overige	426	448	472	395	388	422	2551
Onbekend	GEBIED A en B	161	193	254	292	304	281	1485
	Overige	472	475	602	802	790	787	3928
Wapen	GEBIED A en B	75	67	55	64	62	60	383
	Overige	219	177	214	211	189	167	1177
							totaal	11029

(Bron: BPS n=11029)

Om te kunnen beoordelen hoe de gemaakte clusters en de aangewezen gebieden zich tot elkaar verhouden per jaar, is tabel 9 samengesteld.

Tabel 9: Verdeling in percentages, per jaar, per cluster van wapen en niet wapen gerelateerde geweldsdelicten in de gebieden A en B en de overige delen van de gemeente Tilburg.

Inc. code wapen J/N	Omschrijving WBS	1999	2000	2001	2002	2003	2004	Eindtotaal
Geen wapen	GEBIED A en B	12,5%	15,6%	14,0%	15,1%	12,3%	12,4%	13,6%
	Overige	27,5%	27,8%	25,4%	19,0%	19,6%	21,5%	23,1%
Onbekend	GEBIED A en B	10,4%	12,0%	13,7%	14,1%	15,4%	14,3%	13,5%
	Overige	30,5%	29,5%	32,4%	38,6%	40,0%	40,2%	35,6%
Wapen	GEBIED A en B	4,8%	4,2%	3,0%	3,1%	3,1%	3,1%	3,5%
	Overige	14,2%	11,0%	11,5%	10,2%	9,6%	8,5%	10,7%
		100,0%	100,0%	100,0%	100,0%	100,0%	100,0%	100,0%

(Bron: BPS n=11029)

In de tabel is af te lezen dat het aandeel van de niet wapen gerelateerde geweldsdelicten in gebied A en B vanaf 1999 schommelt. In 2003 en 2004 daalt het aandeel tot ongeveer de waarde van 1999. Het aandeel van de niet wapen gerelateerde delicten in de overige gebieden

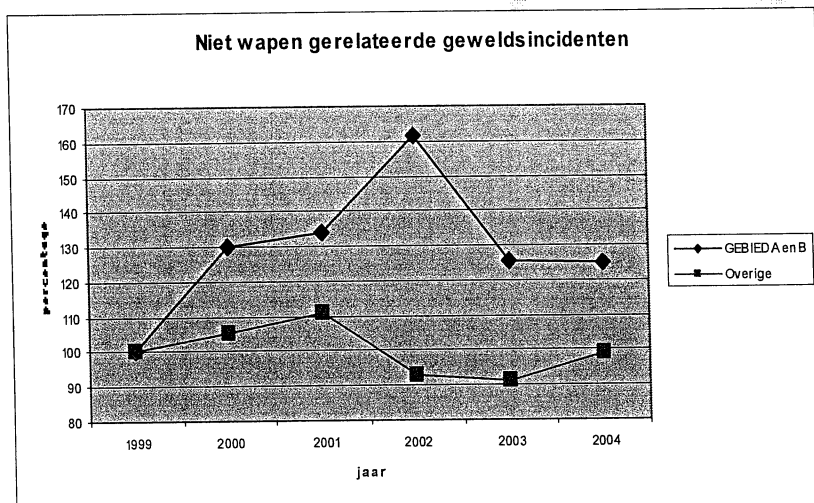
³ De tabel met de afzonderlijke waarden van gebied A en B is ondergebracht in bijlage 7

is in 1999 en 2000 redelijk constant. In 2001 en 2002 daalt het aandeel naar respectievelijk 25,4% en 19%. Daarna neemt het aandeel weer licht toe.

De wapengerelateerde geweldsincidenten in de gebieden A en B hebben vanaf 1999 een afnemend aandeel aan het totale aantal geweldsdelicten. In 1999 is het aandeel nog 4,8%, vanaf 2002 is dit 3,1%. De invloed van kleine verschillen in de absolute aantallen is hier groot, het gaat om kleinere aantallen, dit kan een vertekend beeld geven. De wapen gerelateerde geweldsdelicten in de overige gebieden hebben echter ook een steeds kleiner aandeel. De delicten waarbij het onbekend is of een wapen is gebruikt hebben vanaf 1999 tot 2003 een licht stijgend aandeel in het totaal van alle geweldsdelicten. In 2004 neemt het aandeel iets af, vergeleken met 1999 een toename van ongeveer 4%. In de overige gebieden is het aandeel van deze delicten toegenomen. In 1999 was het 30,5%, in 2000 29,5%. In de volgende jaren stijgt het aandeel, tot 40,2% in 2004.

De waarden uit tabel 8 zijn met 1999 als uitgangspunt geïndexeerd om de ontwikkeling zichtbaar te kunnen maken. De waarden van de overige jaren zijn vervolgens berekend. Voor de niet wapen gerelateerde geweldsincidenten leverde dit het volgende beeld op in grafiek 4.

Grafiek 4: Vergelijking niet wapen gerelateerde geweldsincidenten in gebied A en B en de overige delen van de gemeente Tilburg. (99-04)



Bron: BPS

Niet wapen gerelateerd

Vanaf 1999 stijgt in zowel in gebied A en B als in de overige delen van de gemeente Tilburg het aantal niet-wapen gerelateerde geweldsincidenten. In de aangewezen gebieden is de stijging echter groter (van 1999 naar 2001 een toename van 34%, tegen de overige gebieden 11%). In 2002 stijgen in gebied A en B de niet wapen gerelateerde delicten sterk met 20 %, terwijl deze delicten in de overige gebieden in een tegenovergestelde beweging juist dalen met 17% ten opzichte van 2000.

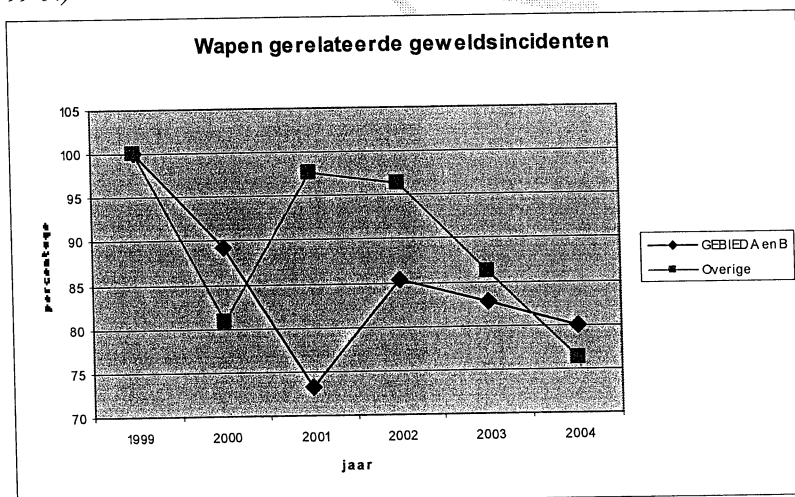
In 2003 is in zowel de gebieden A en B als de overige gebieden een dalende tendens, de gebieden A en B laten een daling zien ten opzichte van 2002 van 23%. In 2002 is er in de gebieden A en B een duidelijk piek. Zoals ook bij de voorgaande onderzoeksvragen is vermeld is in 2002 een tweetal nieuwe incidentcodes ingevoerd voor openlijk geweld tegen goederen en personen. Hierdoor kan een aantal delicten op een andere wijze geregistreerd zijn en in het cluster "onbekend" terecht gekomen zijn. Een daling van het aantal delicten, zoals in de lijn van overige gebieden kan daardoor verklaard worden. De piek in het aantal zoals in de lijn van de gebieden A en B is opmerkelijk. De oorzaak hiervan is niet onderzocht.

In 2004 is in de aangewezen gebieden A en B het aantal ongeveer gelijk met dat van 2003. In de overige gebieden is er dan sprake van een stijging van 8,7% ten opzichte van 2003. In vergelijking met 1999 is de situatie van 2004 ongeveer gelijk, de tussenliggende jaren zorgen aanvankelijk voor een stijging (2000 en 2001) en een daling in 2002 en 2003. In de gebieden A en B is ten opzichte van 1999 sprake van een stijging van 25% van het aantal niet wapen gerelateerde geweldsincidenten.

Wapen gerelateerd

Bij de wapen gerelateerde incidenten is er in 2000 sprake van een daling in zowel de gebieden A en B, als in overige gebieden van Tilburg. In de gebieden A en B zet de daling door in 2001. Ten opzichte van 1999 is het aantal wapen gerelateerde geweldsdelicten in 2001 met 27%. In de overige gebieden is er in 2001 ten opzichte van het voorgaande jaar een stijging van 20%.

Grafiek 5: Vergelijking wapen gerelateerde geweldsincidenten gebied A en B en de overige delen van de gemeente Tilburg. (99-04)



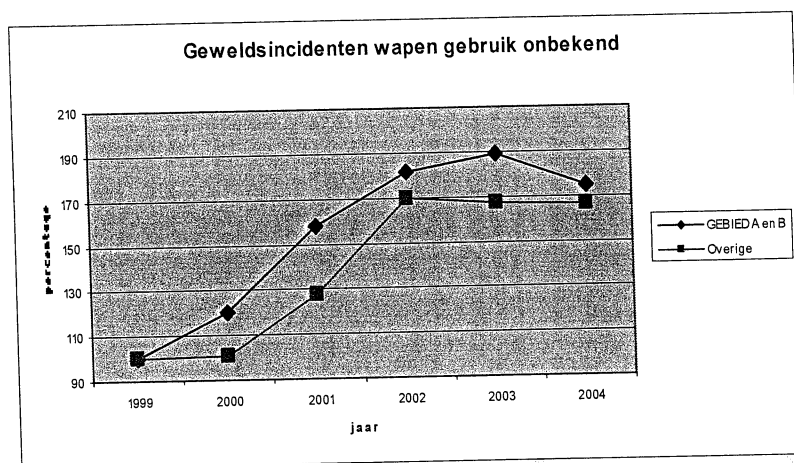
Bron: BPS

In 2001 begint een dalende trend van de wapen gerelateerde delicten in de overige gebieden. De dalende lijn van deze delicten in de overige gebieden is sterker dan die in de aangewezen gebieden in de jaren 2002, 2003 en 2004. In 2004 is het aantal wapen gerelateerde geweldsdelicten in de overige gebieden met 24% gedaald, in de gebieden A en B met 20%.

Wapengebruik onbekend.

Bij de delicten waarbij het onbekend is of er een wapen is gebruikt is er sinds 1999 in alle gebieden van Tilburg, sprake van een stijgend aantal tot 2002. In de gebieden A en B zet de stijging ook in 2003 door, in 2004 daalt het aantal delicten ten opzichte van 2003 met 7,6%. Ten opzichte van 1999 is het aantal in 2004 gestegen met 75%. In 2003 was dit 89%. In de overige gebieden blijft het aantal delicten in 2002, 2003 en 2004 redelijk constant, ten opzichte van 1999 is hier het aantal delicten gestegen met 67%.

Grafiek 6: Vergelijking geweldsincidenten waarbij wapengebruik onbekend is, in gebied A en B en de overige delen van de gemeente Tilburg. (99-04)



Bron: BPS

In 2004 is een daling te zien in de geweldsincidenten waarbij het wapen onbekend is, in de gebieden A en B. Deze daling is sterker dan in de overige gebieden. De afname in gebied A kan veroorzaakt worden door de afname van beroving en tasjesroof. Ten opzichte van 2003 daalde het aantal van 137 naar 91. Met 1999 als uitgangspunt (100%) ligt de waarde van 2004 5,8% hoger, een zelfde waarde als in 2000.

In gebied B kan het incident bedreiging de daling veroorzaken, hier is een afname van 31 (2003) naar 10 delicten (2004). Het aantal bedreigingen ligt in 2004 9% lager dan in 1999.

In tabel XX zijn de absolute aantallen aangegeven van de incidenten waarvan niet bekend is of een wapen is gebruikt, onderverdeeld naar gebied.

is
weg
in
aanzienlijk
verm

Handwritten notes:
 Kruis
 voor
 gunst

Tabel 10: Aantallen geweldsdelicten per jaar, waarbij wapengebruik onbekend is, per jaar, per gebied.

Omschrijving mbt de incidentcode			Jaar						
Omschrijving WBS	Wapen J/N	Incidentcode	1999	2000	2001	2002	2003	2004	Totaal
GEBIED A	onbekend	bedreiging	43	78	88	112	96	107	524
		beroving/tasjesroof	86	91	130	133	137	91	668
		homogeweld				1			1
		openl.geweld goed				4	1	2	7
		openl.geweld pers.				13	25	53	91
GEBIED B	onbekend	bedreiging	11	15	13	17	31	10	97
		beroving/tasjesroof	21	9	23	12	12	16	93
		openl.geweld goed					2	1	3
		openl.geweld pers.						1	1
Overige	onbekend	bedreiging	225	268	311	482	444	498	2228
		beroving/tasjesroof	247	207	291	286	296	233	1560
		homogeweld				1			1
		openl.geweld goed				10	16	15	41
		openl.geweld pers.				23	34	41	98
Eindtotaal			633	668	856	1094	1094	1068	5413

(Bron BPS n=5413)

307 281

In tabel 11 is het aantal geregistreerde incidenten opgenomen in de gebieden A en B en de overige gebieden, op dagen dat er wel preventief gefouilleerd is en op dagen dat er niet preventief gefouilleerd is. Het aantal aangiften is gedeeld door het aantal dagen dat actie is gevoerd. Dit geeft de volgende registratie.

Tabel 11. Verhouding geregistreerde incidenten en preventieve fouilleringsacties.

Jaar 2004	Gebieden A en B	
Aantal dagen geen actie	Aantal aangiften en A en B	Aantal per dag
274	557	2,0
Aantal dagen wel actie	Aantal aangiften en A en B	Aantal per dag
13	24	1,8
	Overige gebieden.	
Aantal dagen geen actie	Aantal aangiften overige	Aantal per dag
334	1309	3,9
Aantal dagen wel actie	Aantal aangiften overige	Aantal per dag
16	57	3,6

Uit de tabel blijkt dat het aantal geregistreerde geweldsdelicten op dagen dat er preventief gefouilleerd wordt maar iets lager is dan op dagen dat er geen actie wordt gevoerd. Dit geldt voor zowel de aangewezen gebieden als de overige gebieden van de gemeente Tilburg.

5. Wapens bij geweldsdelicten

In dit hoofdstuk wordt een indicatie gegeven van het wapengebruik bij geweldsdelicten. Uit de beschikbare gegevens is niet af te leiden of met een wapen het geweld is gepleegd of dat het in een andere omstandigheid is aangetroffen. De geweldsdelicten waarbij een wapen is gebruikt, maar waar geen wapens als aangetroffen in het BPS staan geregistreerd, zijn niet voorhanden. In de gemeente Tilburg zijn in de periode 1 januari 2002 tot en met 31 december 2004 bij 810 incidenten wapens aangetroffen. In bijlage 2 staan de incidenten waarbij wapens zijn aangetroffen. De verdeling naar cluster van incidenten staat in onderstaande tabel. De absolute aantallen staan in de in de kolommen twee tot en vijf, in de laatste kolommen staat de procentuele verdeling. Het percentage in de kolommen telt op tot honderd zodat de rij percentages vergeleken kunnen worden.

Tabel 12: Aantal incidenten waarbij wapens zijn aangetroffen in de gemeente Tilburg en de procentuele verdeling.

Inc. clust	2002	2003	2004	Eindtot.	2002%	2003%	2004%	Eindtot %
Totaal Geweld	63	73	58	194	23,7	29,6	19,5	24,0
Overig	134	99	118	351	50,4	40,1	39,7	43,3
Wapens	69	75	121	265	25,9	30,4	40,7	32,7
Eindtotaal	266	247	297	810	100	100	100	100

Bron: BPS (n=1688)

Uit de tabel valt op te maken dat het aantal en aandeel wapens wat wordt aangetroffen bij geweldsdelicten in de gemeente Tilburg in 2004 ten opzichte van 2003 en 2002 is afgenomen. Het aantal en aandeel aangetroffen wapens bij wapen gerelateerde incidentencodes is toegenomen. Het gaat hier bijvoorbeeld over de acties en controles die onder wapen zonder geweld worden geregistreerd.

De gegevens zijn handmatig geschoond. Bij 194 in de gemeente Tilburg geregistreerde geweldsdelicten is een wapen of zijn meerdere wapens aangetroffen. De aantallen in 2002, 2003 en 2004 bedragen 63, 73 en 58. Het aantal geweldsdelicten waarbij een wapen is gebruikt is hoger, onduidelijk is hoeveel hoger. Uitgaande van het aantal aangiften vanwege wapen gerelateerde geweldsdelicten (753) is het aantal geweldsdelicten waarbij een wapen is gebruikt minimaal vier keer hoger dan 194. In onderstaande tabel staat bij welke incidenten een of meerdere wapens aangetroffen zijn.

Tabel 13: Aantal geweldsdelicten waarbij wapens zijn aangetroffen in de gemeente Tilburg, uitgesplitst naar incident omschrijving

	2002	2003	2004	Eindtotaal
overval (gewapende)	1	3	5	9
beroving/tasjesroof	4	8	2	14
subtotaal wegnemen	5	11	7	23
gew.dod.met vuurwap		1		1
gew.dod.met wapen	1	1		2
gew.m.l.met vuurwap	4	2	3	9
gew.m.l.met wapen	15	11	9	35
gew.m.l.zonder wapen	2	1	5	8
gew.z.l.met vuurwap	3	8	9	20
gew.z.l.met wapen	9	10	6	25
gew.z.l.zon der wapen	1	4	1	6
openl.geweld pers.	1			1
subtotaal geweld	36	38	33	107
bedreiging	22	24	18	64
Eindtotaal	63	73	58	194

Bron: BPS (n=194)

Het vaakst is een wapen aangetroffen bij het cluster geweld, daarna bij bedreiging en ten slotte bij de cluster wegnemen. Bij aangiften van geweldsdelicten is deze volgorde hetzelfde. In bovenstaande tabel staan ook incidenten met de toevoeging zonder wapen. Dit kan omdat een verkeerde code is gebruikt of het wapen is in een andere omstandigheid aangetroffen, bijvoorbeeld bij aanhouding verdachte. Gew.dod. met vuurwap betreft een schietpartij op de Westermarkt in Tilburg.

Bij een geweldsdelict kunnen meerdere (soorten) wapens aangetroffen worden. Bij drie op de vier zaken is sprake van één wapen. Er is onderscheid gemaakt in (vuur)wapen, steekwapen en overige wapens. Onder (vuur)wapens vallen vuurwapens, schietwapens, imitatiewapens en patronen. Onder steekwapen wordt vooral mes verstaan. Onder de cluster overige vallen wapens (onbekend wat voor wapen) en slagwapens. Als er meerdere wapens zijn gebruikt is de zaak ondergebracht onder de volgorde zoals hierboven genoemd. In onderstaande tabel staat per jaar het soort wapen wat is aangetroffen bij geweldsdelicten.

Tabel 14: Aantal geweldsdelicten waarbij wapens zijn aangetroffen in de gemeente Tilburg, uitgesplitst naar cluster wapens

Cluster wapens	2002	2003	2004	Totaal
(Vuur)wapens	15	24	21	60
Overige wapens	5	12	8	25
Steekwapens	43	37	29	109
Eindtotaal	63	73	58	194

Tabel 15: Cluster aangetroffen wapens uitgesplitst naar cluster geweld

Cluster wapens	Dreigen	Geweld	Wegnemen	Totaal
(Vuur)wapens	13	37	10	60
Overige wapens	7	10	8	25
Steekwapens	44	60	5	109
Eindtotaal	64	107	23	194

Tabel 16: Cluster aangetroffen wapens uitgesplitst naar cluster gebied

Cluster wapens	Gebied A en B	Ander gebied	Totaal
(Vuur)wapens	7	53	60
Overige wapens	8	17	25
Steekwapens	41	78	109
Eindtotaal	46	148	194

Bron: BPS (n=194)

In 2004 zijn minder wapens aangetroffen bij geweldsdelicten dan in voorgaande jaren, maar het aantal wapen gerelateerde geweldsdelicten is ook gedaald. Een steekwapen wordt het vaakst gebruikt bij geweldsdelicten. Er van uitgaande dat de aangetroffen wapens gebruikt zijn bij de geweldsdelicten. Bij bedreigingen is in 68,8 % een steekwapen gebruikt en bij het cluster geweld in 56,1%. Bij de cluster wegnemen komt (vuur)wapen het vaakst voor. Het wapengebruik in de onderzoeksperiode in het gebied A en B ten opzichte van de rest van de gemeente Tilburg verschilt enigszins. In het gebied A en B wordt bij geweldsdelicten relatief vaker een steekwapen gebruikt. In de rest van de gemeente Tilburg wordt een steekwapen absoluut gezien ook het vaakst gebruikt. Ten opzichte van het gebied A en B wordt een (vuur) wapen relatief vaker gebruikt in dit gebied.

6. Inbeslagname wapens.

De Unit Informatisering heeft een bestand met gegevens over aangetroffen wapens aangeleverd. De gegevens zijn afkomstig uit het BPS over de periode 1 januari 2002 tot en met 31 december 2004. De plaats van de incidenten is de gemeente Tilburg. Het bestand heeft 1688 regels met onder andere de variabelen mutatienummer, incidentcode, pleegplaats, staat, wijk, datum melding, in beslag name, soort wapen en aantal wapens. Bij één incident (mutatienummer) kunnen meerdere soorten wapens worden aangetroffen. Er is in de onderzoeksperiode sprake van 810 incidenten waarbij een of meerdere soorten wapens zijn aangetroffen. Van het soort wapen kunnen meerdere aantallen van het betreffende soort worden aangetroffen. Zoals bij een geweldsdelict waarbij twee imitatiewapens zijn aangetroffen of een controle waarbij 13 messen zijn aangetroffen. Overigens is het niet bekend of het wapen ook daadwerkelijk is gebruikt.

Wapen in het BPS is een zeer ruim begrip, bijvoorbeeld munitie, patronen en vuurwerk, de zogenaamde restcategorie worden ook onder wapen geregistreerd. Met name bij munitie komen grote aantallen voor. Voor de analyse is deze restcategorie uit het bestand gehaald.

In de periode 1 januari 2002 tot en met 31 december 2004 zijn 1228 wapens in de gemeente Tilburg aangetroffen, 981 (79,1%) is in beslag genomen. In onderstaande tabellen staat de verdeling per jaar en uitgesplitst naar het gebied A en B en rest van de gemeente Tilburg. Onder de absolute aantallen staat de procentuele verdeling. De kolom telt op tot 100 zodat de twee gebieden vergeleken kunnen worden. In het gebied A en B gaat het om lagere aantallen, hiervoor is het percentage wel gevoelig. Het soortwapen is opgenomen in bijlage 6 en 7.

Tabel 17: Aantal in beslag genomen wapens in 2002-2004

IBN	Gebied A en B			Ander gebied		
	2002	2003	2004	2002	2003	2004
Ja	56	43	70	248	266	298
Nee	29	4	7	47	33	127
Totaal	85	47	77	295	299	425

Tabel 18: Procentuele verdeling van in beslag genomen wapens in 2002-2004

IBN	Gebied A en B			Ander gebied		
	2002%	2003%	2004%	2002%	2003%	2004%
Ja	65,9	91,5	90,9	84,1	89,0	70,1
Nee	34,1	8,5	9,1	15,9	11,0	29,9
Totaal	100	100	100	100	100	100

Bron: BPS (n=1228)

Het aantal aangetroffen wapens is in 2004 ten opzichte van de vorige jaren toegenomen tot 502. Het aantal wapens wat in 2004 in beslag is genomen is ook gestegen, maar relatief minder dan de aangetroffen wapens. Bij de procentuele verdeling is te zien dat het percentage

per jaar en per gebied nogal verschilt. In 2002 is het percentage in het gebied A en B zo hoog omdat bij twee registraties in het BPS respectievelijk 9 en 13 messen wel zijn aangetroffen maar niet als in beslag genomen staan geregistreerd.

In het gebied A en B is in 2004 negen procent van de aangetroffen wapens niet in beslag genomen. In de rest van de gemeente Tilburg is dit bijna 30 procent. Mogelijk worden de zaken in het gebied A en B zorgvuldiger geregistreerd maar het kan ook te maken hebben met de bedrijfsvoering.

In de gemeente Tilburg zijn in de onderzoeksperiode 981 wapens in beslag genomen. Van alle geregistreerde inbeslagnames scoort het mes het hoogst (zie bijlage ?). Het aantal messen is in 2004 gestegen tot 146. Op de tweede plaats scoort pistool met 45 inbeslagnames in 2004. In gebied B zou een verschuiving van wapens die tijdens het preventief fouilleren zijn aangetroffen te zien zijn (bron: Brabants Dagblad 25-9-2004): eerder waren het meer 'gewone wapens', meer 'domme wapens', zoals een knuppel of een autosleutel. Op basis van het onderzoeksbestand is in de periode 2002 – 2004 geen verschuiving van soort wapen te zien. Per soort gaat het om kleine aantallen. In 2002 zijn 3 revolvers geregistreerd, in 2003 negen 2004 tien. Bij imitatiewapen gaat hem om respectievelijk 14, 21 en 22 inbeslagnames. De soorten wapens zijn in clusters opgenomen. De verdeling naar cluster per jaar staat in onderstaande tabel.

Tabel 19: Aantal in beslag genomen wapens per jaar, uitgesplitst naar gebied.

WAP CAT	Gebied A en B			Ander gebied		
	2002	2003	2004	2002	2003	2004
Imitatiewapen	2		2	13	21	20
Overig wapen	3	6	8	11	21	16
Schietwapen	1			11	10	19
Slagwapen	4	3	6	12	11	16
Steekwapen	38	28	46	127	125	145
Vuurwapen	6	4	4	61	57	60
Wapen onb	2	2	4	13	21	22
Eindtotaal	56	43	70	248	266	298

Tabel 20: Procentuele verdeling van in beslag genomen wapens per jaar, uitgesplitst naar gebied.

WAP CAT	Gebied A en B			Ander gebied		
	2002	2003	2004	2002	2003	2004
Imitatiewapen	3,6	0,0	2,9	5,2	7,9	6,7
Overig wapen	5,4	14,0	11,4	4,4	7,9	5,4
Schietwapen	1,8	0,0	0,0	4,4	3,8	6,4
Slagwapen	7,1	7,0	8,6	4,8	4,1	5,4
Steekwapen	67,9	65,1	65,7	51,2	47,0	48,7
Vuurwapen	10,7	9,3	5,7	24,6	21,4	20,1
Wapen onb	3,6	4,7	5,7	5,2	7,9	7,4
Eindtotaal	100	100	100	100	100	100

Bron: BPS (n=981)

Het vaakst wordt een steekwapen in beslag genomen. In het gebied A en B wordt minder vaak een imitatiewapen of vuurwapen in beslag genomen dan in de rest van de gemeente Tilburg. Een steekwapen komt vaker voor in het gebied A en B. Mogelijk dat bij bezoek aan dit gebied relatief vaker een mes meegenomen wordt. Er is per jaar geen opmerkelijk verschil in soort wapen.

De maatregel preventief fouilleren is in 2004 in gebied A is acht keer toegepast en in gebied B zeven keer. De maatregel is een keer in het Reeshof toegepast. Van een keer is niet bekend waar de maatregel is toegepast. Er zijn willekeurig data en tijdstippen gekozen waarop een preventieve fouilleringsactie werd georganiseerd. Tijdens de acties zijn 37 wapens in beslag genomen. Gemiddeld is dat ruim twee wapens per actie. De overige 33 wapens in het gebied A en B zijn op 23 dagen verspreid over het jaar in beslag genomen. Voor of na een actie is behalve het aantal, wat tijdens acties iets hoger is, geen verschil te zien.

7. Conclusie, aanbevelingen en opmerkingen

Conclusie

De maatregel preventief fouilleren wordt vanaf 24 november 2003 in de aangewezen gebieden A en B toegepast. Vanaf 2002 is een daling van de wapengerelateerde geweldsdelicten te zien. Deze daling zet zich in 2003 en 2004 voort. In de rest van de gemeente Tilburg is de daling sterker dan in het gebied A en B. Het aankondigen van een preventieve fouilleringsactie kan er toe leiden dat wapens niet worden meegenomen en dat er een uitstraling plaats vindt naar andere gebieden. Ook kan het er toe leiden dat slachtoffers eerder aangifte doen. In 2002 is een piek te zien van het aantal bedreigingen. In 2003 en 2004 is het aantal bedreigingen nog steeds hoog. Door geen wapens bij zich te dragen zou men zich sneller bedreigd kunnen voelen. Hierdoor kan het aantal bedreigingen stijgen. Delicten waarvan onbekend is of een wapen is gebruikt dalen in 2004 in de aangewezen gebieden sterker dan in de overige gebieden. Deze afname in gebied A kan veroorzaakt zijn door de daling van beroving en tasjesroof en in gebied B van bedreiging.

Aanbevelingen

In overleg met de opdrachtgever worden onderstaande aanbevelingen gedaan:

- Om een juiste analyse te maken is het van belang dat de gegevens uniform geregistreerd worden. Vooraf kan worden nagedacht over aparte incidentcodes of afspraken over te gebruiken incidentcodes. Dit voorkomt dubbele registraties of juist gemiste registraties, waardoor de analyse betrouwbaarder wordt.
- Het gebruik van verschillende bronnen maakt een analyse betrouwbaarder. De analyse op basis van de gebiedsmonitor 2003 van de gemeente Tilburg over slachtofferschap en veiligheidsgevoelens zou geactualiseerd moeten worden.
- Om voorspellingen te doen en om oorzaken inzichtelijk te maken is dieper onderzoek nodig. De incidentcode bedreiging valt in het cluster van delicten waarbij onbekend is of er een wapen is gebruikt. Deze incidentcode komt voor in alle jaren van de

13
mes
in
Oersik
gemeente

onderzoekperiode en laat in 2002 een stijging zien ten opzichte van 2001 van 1999 delicten (611-412), een toename van 48%. Of deze stijging het gevolg is van een toename van bedreigingen of een andere wijze van registreren van geweldsdelicten kan nader onderzocht worden.

9. Opmerkingen

- Het aankondigen van een preventieve fouilleringsactie kan er toe leiden dat wapens niet worden meegenomen het aangewezen gebied in. Door geen wapens bij zich te dragen zou men zich sneller bedreigd kunnen voelen. Hierdoor bestaat de mogelijkheid dat het aandeel van bedreiging onder de incidenten stijgt.

BIJLAGEN

Bijlage 1. Clusters van incidentcodes uit MOB bestand

Cluster Inccode	Incidentcode	Omschrijving mbt de incidentcode
dreigen	342	bedreiging
geweld	301	gew.z.l.zonder wapen
	302	gew.z.l.met wapen
	303	gew.z.l.met vuurwap
	311	gew.m.l.zonder wapen
	312	gew.m.l.met wapen
	313	gew.m.l.met vuurwap
	322	gew.dod.met wapen
	325	openl.geweld pers.
wegnemen	326	openl.geweld goed
	345	homogeweld
	241	overval (gewapende)
	242	beroving/tasjesroof

Bijlage 2. Overzicht ontwikkeling geweldsdelicten gemeente Tilburg 1999-2004.

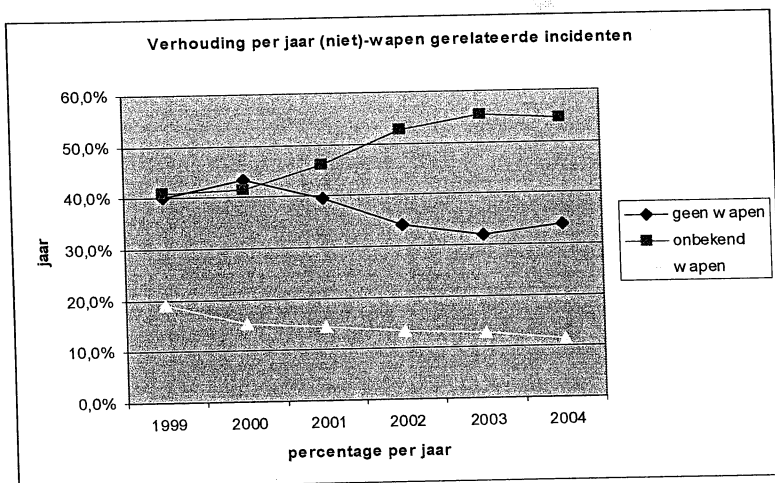
Inc.code	Omschrijving inc.code	Cluster Inccode/Jaar	1999	2000	2001	2002	2003	2004	totaal
241	overval (gewapende)	wegnemen	70	54	39	48	67	47	325
242	beroving/tasjesroof	wegnemen	354	307	444	431	445	340	2321
301	gew.z.l.zonder wapen	geweld	188	260	266	225	265	328	1532
302	gew.z.l.met wapen	geweld	66	55	82	70	71	72	416
303	gew.z.l.met vuurwap	geweld	11	7	15	13	10	10	66
311	gew.m.l.zonder wapen	geweld	432	440	466	483	367	336	2524
312	gew.m.l.met wapen	geweld	139	123	129	140	98	95	724
313	gew.m.l.met vuurwap	geweld	7	4	4	4	5	3	27
322	gew.dod.met wapen	geweld	1	1					2
325	openl.geweld pers.	geweld				36	59	95	190
326	openl.geweld goed	geweld				14	19	18	51
342	bedreiging	dreigen	279	361	412	611	571	615	2849
345	homogeweld	geweld				2			2
			1547	1612	1857	2077	1977	1959	11029

10.

Bijlage 3: Tabel bij onderzoeksvraag 2, indeling van incidentcode op betrokkenheid van wapens bij geweldsdelicten.

Inc.code wapen J/N/O	Omschrijving mbt de incidentcode	Totaal
geen wapen	gew.m.l.zonder wapen	2524
	gew.z.l.zonder wapen	1532
onbekend	bedreiging	2849
	beroving/tasjesroof	2321
	homogeweld	2
	openl.geweld goed	51
	openl.geweld pers.	190
wapen	gew.dod.met wapen	2
	gew.m.l.met vuurwap	27
	gew.m.l.met wapen	724
	gew.z.l.met vuurwap	66
	gew.z.l.met wapen	416
	overval (gewapende)	325
	Eindtotaal	11029

Bijlage 4: Percentage van wapen en niet wapen gerelateerde geweldsdelicten in de gemeente Tilburg, van 1999 tot en met 2004.



Grafiek 3: percentages van de categorieën wapen, geen wapen, onbekend, per jaar van de gemeente Tilburg. (Bron: BPS)

Bijlage 5: Absolute aantallen wapen en niet wapen gerelateerde delicten in de gebieden A en B van de gemeente Tilburg, 1999 tot 2004 (Bron: HKS)

Inc.code wapen J/N	Omschrijving WBS	1999	2000	2001	2002	2003	2004	Eindtotaal
geen wapen	GEBIED A	186	243	251	297	230	235	1442
	GEBIED B	8	9	9	16	14	7	63
	Overige	426	448	472	395	388	422	2551
onbekend	GEBIED A	129	169	218	263	259	253	1291
	GEBIED B	32	24	36	29	45	28	194
	Overige	472	475	602	802	790	787	3928
wapen	GEBIED A	70	61	47	63	53	52	346
	GEBIED B	5	6	8	1	9	8	37
	Overige	219	177	214	211	189	167	1177
	Eindtotaal	1547	1612	1857	2077	1977	1959	11029

Bijlage 6: Tabel met een overzicht van alle wapens in het onderzoeksbestand en de daarbij horende clusters.

Cluster wapens	Aantal aangetroffen/ of inbeslaggenomen wapens.	Totaal
Munitie	HULS	15
	MUNITIE	228
	PATROON	131
	PIJL	1
Schietwapen	HANDBOOG	1
	KRUISBOOG	3
	LUCHTBUKS	14
	LUCHTDRUKGEWEER	7
	LUCHTDRUKPISTOOL	19
	SCHIETMASKER	1
	SEINPISTOOL	4
Slagwapen	BOKSBEUGEL	14
	GUMMIKNUPPEL	1
	PLOERTENDODER	14
	SLAGWAPEN	17
	WAPENSTOK	15
Steekwapen	BAJONET	2
	DEGEN	1
	DOLK	39
	KAPMES	7
	KNIPMES	22
	KRIS	1
	LEMMET	1
	MES	383
	SABEL	2
	STILETTO	7
VALMES	5	

	VLINDERMES	29
	WERPMES	6
	ZAKMES	56
	ZWAARD	7
Vuurwapen	GEWEER	32
	PISTOOL	159
	PISTOOLMITRAILLEUR	4
	REVOLVER	31
Overige wapens	GRANAAT	2
	HANDBOEI	5
	HANDGRANAAT	1
	IMITATIEWAPEN	64
	STROOMSTOOTWAPEN	8
	TRAANGAS	56
	WAPEN	73

Cluster wapens	Aantal aangetroffen/ of inbeslaggenomen wapens.	Totaal
Vuurwerk	CHINESE-ROL	2
	CHINESE-VLINDER	1
	FLOWERBED	10
	FONTEINVUURWERK	1
	RATELBAND	1
	ROTJE	7
	SPRINGSTOF	1
	STRIJKER	6
	VUURPIJL	3
	VUURWERK	94
Onderdelen van wapens	DEMPER	10
	PATROONHOUDER	47
	PISTOOLHOLSTER	12
	TELESCOOPVIZIER	1
	WAPENONDERDEEL	4
Eindtotaal		1688

Bijlage 7: Tabel met ALLEEN in beslaggenomen wapens in 2002 tot en met 2004.

Aantal aangetroffen en inbeslaggenomen wapens.	ibn J/N	2002	2003	2004	Eindtotaal
boksbeugel	J	2	3	6	11
chinese-rol	J	2			2
chinese-vlinder	J			1	1
degen	J		1		1
demper	J	2	3	5	10
dolk	J	5	3	7	15
flowerbed	J	6		4	10
fonteinvuurwerk	J	1			1
geweer	J	3	4	9	16
granaat	J			2	2
gummiknuppel	J	1			1
handboei	J		2	1	3
handgranaat	J		1		1
huls	J	1	2	12	15
imitatiewapen	J	14	21	22	57
kapmes	J	1		2	3
knipmes	J	7	5	5	17
kruisboog	J		1		1
lemmet	J			1	1
luchtbuks	J	4	3	4	11
luchtdrukgeweer	J	2	1	1	4
luchtdrupistool	J	6	5	4	15
mes	J	102	103	131	336
munitie	J	27	56	115	198
patroon	J	19	35	69	123
patroonhouder	J	10	22	14	46
pistool	J	42	46	45	133
pistoolholster	J	1	6	3	10
pistoolmitrailleur	J	3	1		4
ploertendoder	J	2	3	7	12
ratelband	J			1	1
revolver	J	3	9	10	22
rotje	J			7	7
sabel	J		2		2
seinpistool	J			1	1
slagwapen	J	6	3	7	16
springstof	J			1	1
stiletto	J	2	1	3	6
strijker	J			6	6
stroomstootwapen	J	1	4	3	8
telescoopvizier	J			1	1
traangas	J	12	19	18	49

vervolg volgende bladzijde

Aantal aangetroffen en inbeslaggenomen wapens.	ibn J/N	2002	2003	2004	Eindtotaal
Valmes	J	1	1	1	3
vlindermes	J	8	8	8	24
vuurpijl	J	2		1	3
vuurwerk	J	28	28	25	81
wapen	J	15	21	26	62
wapenonderdeel	J	1	2		3
wapenstok	J	4	5	2	11
werpmes	J	2			2
zakmes	J	16	19	17	52
zwaard	J	2	2	1	5
Eindtotaal		366	451	609	1426

Bijlage 8: Data preventief fouilleren in gebied A en B in Tilburg.

Data preventief fouilleren		
vrijdag 28 november 2003	donderdag 25 maart 2004	dinsdag 13 juli 2004
dinsdag 6 januari 2004	zaterdag 24 april 2004	donderdag 16 september 2004
donderdag 29 januari 2004	donderdag 29 april 2004	donderdag 23 september 2004
woensdag 18 februari 2004	vrijdag 30 april 2004	donderdag 14 oktober 2004
zaterdag 28 februari 2004	dinsdag 22 juni 2004	vrijdag 15 oktober 2004
woensdag 3 maart 2004	donderdag 24 juni 2004	

Straatenquête preventief fouilleren



gemeente Tilburg

Instructie enquêteur.

Leg uit dat je naar aanleiding van de fouilleeractie graag een paar vragen wilt stellen in verband met een onafhankelijk onderzoek naar preventief fouilleren en dat de antwoorden vertrouwelijk behandeld zullen worden.

Zorg ervoor, in verband met sociale wenselijkheid, dat bij het publiek duidelijk is dat het onderzoek **niet** in opdracht van de politie wordt uitgevoerd en dat de politie verder niets met het onderzoek te maken heeft.

1. Vindt u dat de politie u duidelijk heeft verteld waarom u gefouilleerd bent?

- Ja
- Nee
- Gaat wel

2. Bent u ooit eerder bij een dergelijke actie gefouilleerd?

- Ja Indien ja, hoeveel keer? keer
- Nee

3. Hebt u ooit iets over dergelijke acties gelezen of gehoord?

- Ja, via de media
- Ja, via kennissen of vrienden
- Nee
- Anders, namelijk

4. Wat vindt u van een dergelijke actie?

- Ik ben er voorstander van
- Ik ben er tegenstander van
- Ik weet niet zo goed wat ik er van moet vinden



5. Woont u in deze wijk?

Ja

Nee, elders in deze stad, namelijk in wijk

Nee, elders in Nederland, namelijk in gemeente

Nee, in het buitenland (bijvoorbeeld toerist of zaken), namelijk in land

6. Hoe heeft u het optreden van de politie tijdens het fouilleren ervaren?

Zeer negatief

Negatief

Neutraal

Positief

Zeer positief

7. Heeft u de indruk dat er in deze wijk veel personen met wapens rondlopen?

Ja

Nee

Geen idee

8. Is door het preventief fouilleren in deze wijk uw veiligheidsgevoel:

Sterk verslechterd

Verslechterd

Gelijk gebleven

Verbeterd

Sterk verbeterd



9. Vindt u dat de politie ook in andere delen van de stad preventief zou moeten fouilleren?

- Ja
 Nee
 Nee, weet niet

Indien ja, in welke wijk of op welke locatie? (onder locatie verstaan we bijvoorbeeld een station, plein, straat, café, winkel)

Wijk Locatie

Wijk Locatie

Wijk Locatie

10. Denkt u dat de politie bepaalde personen eerder preventief fouilleert dan andere personen?

- Ja
 Nee
 Neutraal / geen mening

11. Vindt u dat preventief fouilleren uw privacy schendt?

- Ja, het schendt mijn privacy ernstig
 Ja, het schendt mijn privacy
 Geen mening
 Nee, het schendt mijn privacy niet
 Nee, het schendt mijn privacy absoluut niet

12. Leeftijd en geslacht:

Leeftijd

jaar

Geslacht

- Man Vrouw



13. Deze persoon:

- Is voetganger of skater
- Is op de fiets
- Is op de brommer / scooter / motor
- Is met de auto
- Bevindt zich in de horeca
- Bevindt zich ergens anders, namelijk

14. Fouilleerresultaat:

- Niets aangetroffen
- Vrijwillig afstand gedaan. Van wat?
- Onvrijwillig afstand gedaan. Van wat?

15. Opmerkingen:

Dit waren de vragen. Hartelijk dank voor uw medewerking!



PLAATS DELICT	WBS	STRAAT DELICT	DAG1	DATUM1
TILBURG	445	WAGNERPLEIN	WO	01-09-2004 0:00
TILBURG	002	HEUVELRING	VR	03-09-2004 0:00
TILBURG	346	WANDELBOS	ZA	04-09-2004 0:00
TILBURG	333	EUROPALAAN	VR	03-09-2004 0:00
TILBURG	172	HENRI VERBUNTSTRAAT	ZA	04-09-2004 0:00
TILBURG	423	PEROSISTRAAT	DO	09-09-2004 0:00
TILBURG	422	PEROSISTRAAT	DO	09-09-2004 0:00
TILBURG	422	PEROSISTRAAT	DO	09-09-2004 0:00
TILBURG	422	PEROSISTRAAT	DO	09-09-2004 0:00
TILBURG	461	DE NOBELSTRAAT	DO	09-09-2004 0:00
TILBURG	461	DE NOBELSTRAAT	DO	09-09-2004 0:00
TILBURG	461	DE NOBELSTRAAT	DO	09-09-2004 0:00
TILBURG	611	HOGE WAL	ZA	11-09-2004 0:00
TILBURG	611	HOGE WAL	ZA	11-09-2004 0:00
TILBURG	614	ONTGINNINGSTRAAT	MA	13-09-2004 0:00
TILBURG	614	ONTGINNINGSTRAAT	MA	13-09-2004 0:00
TILBURG	215	WILHELMINAPARK	MA	13-09-2004 0:00
TILBURG	276	ENSCHOTSESTRAAT	DI	14-09-2004 0:00
TILBURG	631	AMER	DI	14-09-2004 0:00
TILBURG	334	DANIEL JOS JITTA STRAAT	WO	15-09-2004 0:00
TILBURG	204	LANGE NIEUWSTRAAT	DO	16-09-2004 0:00
TILBURG	344	PALETPLEIN	DO	16-09-2004 0:00
TILBURG	332	ST. HUBERTUSSTRAAT	DO	16-09-2004 0:00
TILBURG	201	MINISTER MUTSAERSSTRAAT	DO	16-09-2004 0:00
TILBURG	215	WILHELMINAPARK	DI	14-09-2004 0:00
TILBURG	106	LANCIERSSTRAAT	MA	20-09-2004 0:00
TILBURG	003	PIUSPLEIN	VR	24-09-2004 0:00
TILBURG	261	MOLENBOCHTSTRAAT	WO	15-09-2004 0:00
TILBURG	122	TWENTESTRAAT	WO	08-09-2004 0:00
TILBURG	003	HENDRIKHOF	DO	30-09-2004 0:00
TILBURG	335	THOMAS VAN AQUINOSTRAAT	VR	01-10-2004 0:00
TILBURG	841	MOERSE PAD	DI	05-10-2004 0:00
BERKEL-ENSCHOT	102	MARIAHOF	DO	23-09-2004 0:00
TILBURG	335	THOMAS VAN AQUINOSTRAAT	VR	01-10-2004 0:00
TILBURG	825	HUIBEVENDREEF	ZO	03-10-2004 0:00
TILBURG	001	TUINSTRAAT	WO	06-10-2004 0:00
TILBURG	502	JULES VERNEWEG	VR	08-10-2004 0:00
TILBURG	235	KASTEELDREEF	VR	08-10-2004 0:00
TILBURG	142	VAN HESSEN-KASSELSTRAAT	ZA	09-10-2004 0:00
TILBURG	106	HAVENDIJK	ZA	09-10-2004 0:00
TILBURG	002	ZWAANSTRAAT	ZA	16-10-2004 0:00
TILBURG	174	JAN STEENSTRAAT	ZO	17-10-2004 0:00
TILBURG	342	LAVENDELWEG	WO	20-10-2004 0:00
TILBURG	832	HETERENSTRAAT	DO	21-10-2004 0:00
TILBURG	004	KLOOSTERSTRAAT	VR	22-10-2004 0:00
TILBURG	004	KLOOSTERSTRAAT	VR	22-10-2004 0:00
TILBURG	441	GRIEGSTRAAT	DI	19-10-2004 0:00
TILBURG	313	MARTINITORENSTRAAT	ZA	09-10-2004 0:00
TILBURG	231	BISSCHOP BEKKERSLAAN	DO	21-10-2004 0:00
TILBURG	343	LAGE WITSIEBAAN	ZO	24-10-2004 0:00
TILBURG	901	RIELSEWEG	ZO	24-10-2004 0:00
TILBURG	333	WANDELBOSLAAN	DO	28-10-2004 0:00
TILBURG	853	LANGENDIJK	VR	29-10-2004 0:00
TILBURG	413	GOIRKEKANAALDIJK	WO	03-11-2004 0:00
TILBURG	622	GOIRLESE WEG	WO	03-11-2004 0:00

TILBURG	313	ABDIJ VAN RIJNSBURGPLEIN	VR	05-11-2004 0:00
TILBURG	313	ABDIJ VAN RIJNSBURGPLEIN	VR	05-11-2004 0:00
TILBURG	313	ABDIJ VAN RIJNSBURGPLEIN	VR	05-11-2004 0:00
TILBURG	008	SPOORLAAN	DI	09-11-2004 0:00
TILBURG	005	NOORDHOEKRING	WO	10-11-2004 0:00
TILBURG	261	MOLENBOCHTSTRAAT	VR	12-11-2004 0:00
TILBURG	176	EISINGAHOF	DI	16-11-2004 0:00
TILBURG	162	TROUWLAAN	DI	19-10-2004 0:00
TILBURG	341	KRUIDENLAAN	VR	17-09-2004 0:00
TILBURG	193	HAZELAARSTRAAT	VR	19-11-2004 0:00
TILBURG	193	HAZELAARSTRAAT	VR	19-11-2004 0:00
TILBURG	205	BESTERDRING	DO	25-11-2004 0:00
TILBURG	002	HEUVELRING	ZA	27-11-2004 0:00
TILBURG	304	HEINSIUSSTRAAT	ZO	28-11-2004 0:00
TILBURG	008	SPOORLAAN	MA	29-11-2004 0:00
TILBURG	008	SPOORLAAN	MA	29-11-2004 0:00
TILBURG	256	PROF. KERNKAMPSTRAAT	DO	02-12-2004 0:00
TILBURG	003	SCHOUWBURGRING	DO	02-12-2004 0:00
TILBURG	256	PROF. KERNKAMPSTRAAT	DO	02-12-2004 0:00
TILBURG	205	BESTERDRING	VR	03-12-2004 0:00
TILBURG	426	BELLINISTRAAT	WO	08-12-2004 0:00
TILBURG	253	GROESEINDSTRAAT	VR	10-12-2004 0:00
TILBURG	003	PIUSPLEIN	VR	10-12-2004 0:00
TILBURG	461	VAN KALMTHOUTLAAN	WO	10-11-2004 0:00
TILBURG	237	PATER RUTTENSTRAAT	WO	24-11-2004 0:00
TILBURG	111	SPOORDIJK	DO	16-12-2004 0:00
TILBURG	005	VINCENTIUSSTRAAT	VR	17-12-2004 0:00
TILBURG	002	HEUVELSTRAAT	VR	17-12-2004 0:00
TILBURG	215	GASTHUISRING	VR	17-12-2004 0:00
TILBURG	331	ADELAARSHORST	ZO	19-12-2004 0:00
TILBURG	172	HENRI VERBUNTSTRAAT	ZO	19-12-2004 0:00
UDENHOUT	103	SCHOORSTRAAT	MA	20-12-2004 0:00
TILBURG	292	WILLEM KNUTTELSTRAAT	MA	06-12-2004 0:00
TILBURG	215	GASTHUISRING	VR	17-12-2004 0:00
TILBURG	313	MARTINITORENSTRAAT	DO	02-12-2004 0:00
TILBURG	148	GROENSTRAAT	VR	31-12-2004 0:00
TILBURG	148	GROENSTRAAT	VR	31-12-2004 0:00
TILBURG	218	ARKE NOESTRAAT	ZA	08-01-2005 0:00
TILBURG	324	RUECKERTBAAN	ZO	16-01-2005 0:00
TILBURG	443	LEHARSTRAAT	VR	14-01-2005 0:00
TILBURG	003	SCHOUWBURGRING	VR	21-01-2005 0:00
TILBURG	003	SCHOUWBURGRING	VR	21-01-2005 0:00
TILBURG	317	REITSEPLEIN	MA	24-01-2005 0:00
TILBURG	314	PROFESSOR COBBENHAGENLN	ZA	22-01-2005 0:00
TILBURG	002	HEUVELPOORT	DI	25-01-2005 0:00
TILBURG	002	HEUVELPOORT	DI	25-01-2005 0:00
TILBURG	177	CORNELIS DREBBELSTRAAT	VR	28-01-2005 0:00
TILBURG	144	GROENSTRAAT	MA	31-01-2005 0:00
TILBURG	821	KRONENBERGSTRAAT	MA	31-01-2005 0:00
TILBURG	272	TIMORSTRAAT	WO	02-02-2005 0:00
TILBURG	272	TIMORSTRAAT	WO	02-02-2005 0:00
TILBURG	002	ZWAANSTRAAT	MA	07-02-2005 0:00
TILBURG	262	KOESTRAAT	DI	08-02-2005 0:00
TILBURG	432	MAHLERSTRAAT	MA	07-02-2005 0:00
TILBURG	172	ROOSEVELTPLEIN	DO	10-02-2005 0:00
TILBURG	172	ROOSEVELTPLEIN	DO	10-02-2005 0:00

TILBURG	612	DOLOMIETENLAAN	DO	10-02-2005 0:00
TILBURG	002	HEUVELPOORT	DI	25-01-2005 0:00
TILBURG	174	NICOLAAS KNIPSTRAAT	ZO	13-02-2005 0:00
TILBURG	216	LANGE NIEUWSTRAAT	ZO	13-02-2005 0:00
TILBURG	218	NOORWITSSTRAAT	DO	10-02-2005 0:00
TILBURG	008	SPOORLAAN	VR	18-02-2005 0:00
TILBURG	008	SPOORLAAN	VR	18-02-2005 0:00
TILBURG	121	SCHERMERSTRAAT	WO	23-02-2005 0:00
TILBURG	002	HEUVEL	ZO	27-02-2005 0:00
TILBURG	002	HEUVEL	ZO	27-02-2005 0:00
TILBURG	002	HEUVEL	ZO	27-02-2005 0:00
TILBURG	002	HEUVEL	ZO	27-02-2005 0:00
TILBURG	002	HEUVEL	ZO	27-02-2005 0:00
TILBURG	002	HEUVEL	ZO	27-02-2005 0:00
TILBURG	002	HEUVEL	ZO	27-02-2005 0:00
TILBURG	002	HEUVEL	ZO	27-02-2005 0:00
TILBURG	002	HEUVEL	ZO	27-02-2005 0:00
TILBURG	841	KORTGENESTRAAT	DO	24-02-2005 0:00
TILBURG	901	RIJKSWEG A58	WO	02-03-2005 0:00
TILBURG	901	RIJKSWEG A58	WO	02-03-2005 0:00
TILBURG	901	RIJKSWEG A58	WO	02-03-2005 0:00
TILBURG	002	HEUVEL	ZO	27-02-2005 0:00
TILBURG	622	GOIRLESE WEG	VR	25-02-2005 0:00
TILBURG	314	PROFESSOR VERBERNELAAN	ZA	05-03-2005 0:00
TILBURG	318	CEDERSTRAAT	ZO	06-03-2005 0:00
TILBURG	141	PIUSSTRAAT	DI	08-03-2005 0:00
TILBURG	422	KAPELMEESTERLAAN	DI	08-03-2005 0:00
TILBURG	342	LAVENDELWEG	DI	08-03-2005 0:00
TILBURG	612	JURAWEIDE	DI	25-01-2005 0:00
TILBURG	467	VAN VOLLENHOVENSTRAAT	ZO	06-02-2005 0:00
TILBURG	343	REINEVAARSTRAAT	ZA	12-03-2005 0:00
TILBURG	912	BREDASEWEG	ZO	13-03-2005 0:00
TILBURG	342	LAVENDELWEG	ZO	13-03-2005 0:00
TILBURG	502	SIRIUSSTRAAT	DO	17-03-2005 0:00
TILBURG	003	EMMAPASSAGE	VR	18-03-2005 0:00
TILBURG	003	EMMAPASSAGE	VR	18-03-2005 0:00
TILBURG	002	HEUVELRING	ZA	19-03-2005 0:00
TILBURG	341	MELISSEWEG	VR	18-03-2005 0:00
TILBURG	215	GASTHUISRING	VR	18-03-2005 0:00
TILBURG	276	ENSCHOTSESTRAAT	DI	21-09-2004 0:00
TILBURG	215	GASTHUISRING	VR	18-03-2005 0:00
TILBURG	826	DRIELSTRAAT	MA	28-03-2005 0:00
TILBURG	826	DRIELSTRAAT	MA	28-03-2005 0:00
TILBURG	826	DREISCHORSTRAAT	MA	28-03-2005 0:00
TILBURG	826	DREISCHORSTRAAT	MA	28-03-2005 0:00
TILBURG	334	WESTERPARK	DO	24-03-2005 0:00
TILBURG	222	NASSAUSTRAT	ZA	26-03-2005 0:00
TILBURG	255	ST. PIETERSPLEIN	ZA	26-03-2005 0:00
TILBURG	255	ST. PIETERSPLEIN	ZA	26-03-2005 0:00
TILBURG	824	DALFSENLAAN	MA	28-03-2005 0:00
TILBURG	824	DALFSENLAAN	MA	28-03-2005 0:00
TILBURG	341	MELISSEWEG	ZO	03-04-2005 0:00
TILBURG	341	MELISSEWEG	ZO	03-04-2005 0:00
TILBURG	233	GOIRKESTRAAT	ZO	03-04-2005 0:00
TILBURG	179	KAAPKOLONIESTRAAT	ZA	26-03-2005 0:00
TILBURG	170	KORVELPLEIN	MA	04-04-2005 0:00
TILBURG	161	TROUWLAAN	DO	07-04-2005 0:00

TILBURG	323	WANDELBOSLAAN	WO	06-04-2005 0:00
TILBURG	002	HEUVEL	ZO	27-02-2005 0:00
TILBURG	233	GOIRKESTRAAT	WO	13-04-2005 0:00
TILBURG	422	KAPELMEESTERLAAN	DI	12-04-2005 0:00
TILBURG	322	DR. AHAUSSTRAAT	WO	20-04-2005 0:00
TILBURG	233	GOIRKESTRAAT	DO	21-04-2005 0:00
TILBURG	215	WILHELMINAPARK	DO	14-04-2005 0:00
TILBURG	145	BROEKHOVENSEWEG	DO	21-04-2005 0:00
TILBURG	616	BROEKHOVENSEWEG	DI	19-04-2005 0:00
TILBURG	003	PIUSPLEIN	ZO	24-04-2005 0:00
TILBURG	215	GASTHUISRING	ZA	23-04-2005 0:00
TILBURG	402	DONGENSEWEG	DI	26-04-2005 0:00
TILBURG	105	ST. JOSEPHSTRAAT	WO	27-04-2005 0:00
TILBURG	276	ROZENSTRAAT	VR	08-04-2005 0:00
TILBURG	422	VERDIPLEIN	VR	29-04-2005 0:00
TILBURG	426	BELLINISTRAAT	ZO	01-05-2005 0:00
TILBURG	239	VELDHOVENRING	ZA	30-04-2005 0:00
TILBURG	426	BELLINISTRAAT	ZO	01-05-2005 0:00
TILBURG	141	STUIVESANTPLEIN	MA	02-05-2005 0:00
TILBURG	141	STUIVESANTPLEIN	MA	02-05-2005 0:00
TILBURG	337	STATENLAAN	ZO	01-05-2005 0:00
TILBURG	232	LEO XIII STRAAT	DO	05-05-2005 0:00
TILBURG	008	SPOORLAAN	VR	06-05-2005 0:00
TILBURG	255	ST. PIETERSPLEIN	DI	10-05-2005 0:00
TILBURG	255	ST. PIETERSPLEIN	DI	10-05-2005 0:00
TILBURG	002	HEUVEL	ZO	08-05-2005 0:00
TILBURG	008	SPOORLAAN	MA	09-05-2005 0:00
TILBURG	002	WILLEM II STRAAT	ZO	08-05-2005 0:00
TILBURG	003	KONINGSPLEIN	ZA	14-05-2005 0:00
TILBURG	003	KONINGSPLEIN	ZA	14-05-2005 0:00
TILBURG	003	KONINGSPLEIN	ZA	14-05-2005 0:00
TILBURG	431	SIBELIUSSTRAAT	ZA	30-04-2005 0:00
TILBURG	003	KONINGSPLEIN	ZA	14-05-2005 0:00
TILBURG	003	KONINGSPLEIN	ZA	14-05-2005 0:00
TILBURG	003	KONINGSPLEIN	ZA	14-05-2005 0:00
TILBURG	003	KONINGSPLEIN	ZA	14-05-2005 0:00
TILBURG	162	PIET HEINSTRAT	ZO	15-05-2005 0:00
TILBURG	001	BODEHOF	ZO	08-05-2005 0:00
TILBURG	149	WETHOUDER KERSTENSSTRAAT	DI	17-05-2005 0:00
TILBURG	332	LAGE WITSIEBAAN	WO	18-05-2005 0:00
TILBURG	172	ROOSEVELTPLEIN	WO	18-05-2005 0:00
TILBURG	233	GOIRKESTRAAT	WO	18-05-2005 0:00
TILBURG	233	GOIRKESTRAAT	WO	18-05-2005 0:00
TILBURG	233	GOIRKESTRAAT	WO	18-05-2005 0:00
TILBURG	342	KRUIZEMUNTWEG	ZA	21-05-2005 0:00
TILBURG	171	KORVELSEWEG	ZO	22-05-2005 0:00
TILBURG	003	PIUSPLEIN	ZO	22-05-2005 0:00
TILBURG	921	PATER DONDRSSTRAAT	ZA	21-05-2005 0:00
TILBURG	294	FLORESSTRAAT	WO	18-05-2005 0:00
TILBURG	431	SIBELIUSSTRAAT	VR	20-05-2005 0:00
TILBURG	621	DR. HUB VAN DOORNEWEG	VR	20-05-2005 0:00
TILBURG	921	PATER DONDRSSTRAAT	ZA	21-05-2005 0:00
TILBURG	921	PATER DONDRSSTRAAT	ZA	21-05-2005 0:00
TILBURG	921	PATER DONDRSSTRAAT	ZA	21-05-2005 0:00
TILBURG	921	PATER DONDRSSTRAAT	ZA	21-05-2005 0:00
TILBURG	921	PATER DONDRSSTRAAT	ZA	21-05-2005 0:00
TILBURG	921	PATER DONDRSSTRAAT	ZA	21-05-2005 0:00
TILBURG	921	PATER DONDRSSTRAAT	ZA	21-05-2005 0:00

TILBURG	214	DUDOKHOF	WO	25-05-2005 0:00
TILBURG	174	PIETER BREUGHELPLEIN	DI	24-05-2005 0:00
TILBURG	884	KAMERIKPAD	WO	25-05-2005 0:00
TILBURG	422	ROSSINISTRAAT	DO	26-05-2005 0:00
TILBURG	294	INSULINDESTRAAT	WO	25-05-2005 0:00
TILBURG	616	OUDE HILVARENBEEKSEWEG	WO	25-05-2005 0:00
TILBURG	334	JACQUES OPPENHEIMSTRAAT	ZA	02-04-2005 0:00
TILBURG	170	TAFELBERGSTRAAT	ZO	29-05-2005 0:00
TILBURG	003	PIUSPLEIN	ZO	29-05-2005 0:00
TILBURG	334	WESTERPARK	DI	31-05-2005 0:00
TILBURG	215	GASTHUISRING	MA	30-05-2005 0:00
TILBURG	257	RINGBAAN OOST	MA	30-05-2005 0:00
TILBURG	825	DRIMMELENSTRAAT	WO	01-06-2005 0:00
TILBURG	870	SANTPOORTPLEIN	WO	01-06-2005 0:00
TILBURG	870	SANTPOORTPLEIN	WO	01-06-2005 0:00
TILBURG	870	SANTPOORTPLEIN	WO	01-06-2005 0:00
TILBURG	611	STOETERIJSTRAAT	DO	02-06-2005 0:00
TILBURG	611	STOETERIJSTRAAT	DO	02-06-2005 0:00
TILBURG	611	STOETERIJSTRAAT	DO	02-06-2005 0:00
TILBURG	870	SANTPOORTPLEIN	WO	01-06-2005 0:00
TILBURG	870	SANTPOORTPLEIN	WO	01-06-2005 0:00
TILBURG	451	GLUCKSTRAAT	DI	07-06-2005 0:00
TILBURG	334	BERNARD LODERSTRAAT	DI	07-06-2005 0:00
TILBURG	172	CHURCHILLAAN	DI	07-06-2005 0:00
TILBURG	001	LANGESTRAAT	VR	13-05-2005 0:00
TILBURG	870	RIDDERKERKSINGEL	ZO	05-06-2005 0:00
TILBURG	870	SANTPOORTPLEIN	WO	01-06-2005 0:00
TILBURG	218	ALLEENHOUDERSTRAAT	DO	09-06-2005 0:00
TILBURG	870	SANTPOORTPLEIN	WO	01-06-2005 0:00
TILBURG	233	GOIRKESTRAAT	WO	18-05-2005 0:00
TILBURG	233	GOIRKESTRAAT	WO	18-05-2005 0:00
TILBURG	145	BROEKHOVENSEWEG	MA	13-06-2005 0:00
TILBURG	870	SANTPOORTPLEIN	WO	01-06-2005 0:00
TILBURG	411	ZEVENHEUVELENWEG	DI	14-06-2005 0:00
TILBURG	324	BRUGSTRAAT	VR	04-03-2005 0:00
TILBURG	178	GENERAAL HERTZOGSTRAAT	DO	16-06-2005 0:00
TILBURG	441	BORODINSTRAAT	ZO	19-06-2005 0:00
TILBURG	215	GASTHUISRING	ZO	19-06-2005 0:00
TILBURG	292	MELIS STOKESTRAAT	ZO	19-06-2005 0:00
TILBURG	292	MELIS STOKESTRAAT	ZO	19-06-2005 0:00
TILBURG	008	SPOORLAAN	MA	20-06-2005 0:00
TILBURG	341	ZURINGHOF	DI	21-06-2005 0:00
TILBURG	612	BERGLANDWEG	DO	23-06-2005 0:00
TILBURG	445	WAGNERPLEIN	WO	22-06-2005 0:00
TILBURG	331	WESTERPARK	ZO	26-06-2005 0:00
TILBURG	901	BREDASEWEG	MA	27-06-2005 0:00
TILBURG	331	DRIJFJACHTPAD	DI	28-06-2005 0:00
TILBURG	237	KORTE HOEFSTRAAT	WO	29-06-2005 0:00
TILBURG	211	ALLEENHOUDERSTRAAT	VR	01-07-2005 0:00
TILBURG	211	ALLEENHOUDERSTRAAT	VR	01-07-2005 0:00
TILBURG	335	THOMAS VAN AQUINOSTRAAT	ZA	02-07-2005 0:00
TILBURG	335	THOMAS VAN AQUINOSTRAAT	ZA	02-07-2005 0:00
TILBURG	215	GASTHUISRING	ZA	02-07-2005 0:00
TILBURG	313	ABDIJ VAN BERNESTRAAT	ZO	03-07-2005 0:00
TILBURG	445	WAGNERPLEIN	WO	22-06-2005 0:00
TILBURG	233	GOIRKESTRAAT	WO	18-05-2005 0:00

TILBURG	233	GOIRKESTRAAT	WO	18-05-2005 0:00
TILBURG	233	GOIRKESTRAAT	WO	18-05-2005 0:00
TILBURG	233	GOIRKESTRAAT	WO	18-05-2005 0:00
TILBURG	233	GOIRKESTRAAT	WO	18-05-2005 0:00
TILBURG	233	GOIRKESTRAAT	WO	18-05-2005 0:00
TILBURG	331	DRIJFJACHTPAD	DI	28-06-2005 0:00
TILBURG	338	TREUBSTRAAT	DI	05-07-2005 0:00
TILBURG	338	MARCHANTSTRAAT	ZO	19-06-2005 0:00
TILBURG	338	POSTELSE HOEFLAAN	MA	04-07-2005 0:00
TILBURG	222	IRENEHOF	VR	08-07-2005 0:00
TILBURG	322	REITSE HOEVENSTRAAT	ZA	09-07-2005 0:00
TILBURG	002	HEUVEL	ZO	10-07-2005 0:00
TILBURG	814	BAVELPARK	DO	07-07-2005 0:00
TILBURG	631	OTTERGRAAF	ZA	09-07-2005 0:00
TILBURG	631	RINGBAAN WEST	MA	11-07-2005 0:00
TILBURG	631	RINGBAAN WEST	MA	11-07-2005 0:00
TILBURG	631	RINGBAAN WEST	MA	11-07-2005 0:00
TILBURG	631	RINGBAAN WEST	MA	11-07-2005 0:00
TILBURG	003	PIUSPLEIN	ZO	10-07-2005 0:00
TILBURG	452	BACHLAAN	DI	14-06-2005 0:00
TILBURG	432	STRAUSSLAAN	WO	22-06-2005 0:00
TILBURG	611	HOGE WAL	DI	12-10-2004 0:00
TILBURG	611	HOGE WAL	DI	12-10-2004 0:00
TILBURG	335	BERNARDUSPLEIN	DI	12-07-2005 0:00
TILBURG	334	POSTELSE HOEFLAAN	VR	15-07-2005 0:00
TILBURG	173	BERKDIJKSESTRAAT	DI	19-07-2005 0:00
TILBURG	216	STEDEKESTRAAT	DO	14-07-2005 0:00
TILBURG	341	GANZERIKHOF	ZO	17-07-2005 0:00
TILBURG	347	HOFLAAN	ZO	17-07-2005 0:00
TILBURG	921	VLOEIVELDWEG	VR	15-07-2005 0:00
TILBURG	276	ZUID OOSTERSTRAAT	DO	14-07-2005 0:00
TILBURG	111	SPOORDIJK	DO	21-07-2005 0:00
TILBURG	221	TONGERLOSE HOEFSTRAAT	DO	21-07-2005 0:00
TILBURG	334	DANIEL JOS JITTA STRAAT	DO	21-07-2005 0:00
TILBURG	334	DANIEL JOS JITTA STRAAT	DO	21-07-2005 0:00
TILBURG	003	PIUSPLEIN	VR	22-07-2005 0:00
TILBURG	261	NOORD BESTERDSTRAAT	MA	11-07-2005 0:00
TILBURG	235	FLANELSTRAAT	ZO	24-07-2005 0:00
TILBURG	313	ABDIJ VAN AVERBODESTRAAT	ZA	23-07-2005 0:00
TILBURG	215	WILHELMINAPARK	DI	19-07-2005 0:00
TILBURG	205	NS PLEIN	MA	25-07-2005 0:00
TILBURG	215	WILHELMINAPARK	WO	27-07-2005 0:00
TILBURG	006	STATIONSSTRAAT	ZO	05-06-2005 0:00
TILBURG	502	SIRIUSSTRAAT	MA	25-07-2005 0:00
TILBURG	006	STATIONSSTRAAT	WO	06-07-2005 0:00
TILBURG	631	RINGBAAN WEST	DI	26-07-2005 0:00
TILBURG	281	RINGBAAN NOORD	VR	29-07-2005 0:00
TILBURG	313	ABDIJ VAN BERNESTRAAT	ZO	31-07-2005 0:00
TILBURG	422	KAPELMEESTERLAAN	VR	29-07-2005 0:00
TILBURG	422	KAPELMEESTERLAAN	VR	29-07-2005 0:00
TILBURG	195	LAAGSTRAAT	MA	01-08-2005 0:00
TILBURG	341	VLIERLAAN	MA	01-08-2005 0:00
TILBURG	205	NS PLEIN	DI	02-08-2005 0:00
TILBURG	191	BREDASEWEG	ZO	31-07-2005 0:00
TILBURG	172	JOHANNES VAN ZANTENSTR	DI	02-08-2005 0:00
TILBURG	172	JOHANNES VAN ZANTENSTR	DI	02-08-2005 0:00

TILBURG	341	KRUIDENLAAN	DI	02-08-2005 0:00
TILBURG	259	GERARD BRANDTSTRAAT	ZO	03-07-2005 0:00
TILBURG	259	GERARD BRANDTSTRAAT	ZO	03-07-2005 0:00
TILBURG	259	GERARD BRANDTSTRAAT	ZO	03-07-2005 0:00
TILBURG	259	GERARD BRANDTSTRAAT	ZO	03-07-2005 0:00
TILBURG	259	GERARD BRANDTSTRAAT	ZO	03-07-2005 0:00
TILBURG	172	COBA PULSKENSLAAN	WO	03-08-2005 0:00
TILBURG	216	STEDEKESTRAAT	VR	05-08-2005 0:00
TILBURG	002	HEUVELPOORT	ZA	06-08-2005 0:00
TILBURG	281	RINGBAAN NOORD	ZO	07-08-2005 0:00
TILBURG	432	BEETHOVENLAAN	DI	09-08-2005 0:00
TILBURG	141	PIUSSTRAAT	MA	08-08-2005 0:00
TILBURG	141	PIUSSTRAAT	MA	08-08-2005 0:00
TILBURG	855	MASTENBROEKSTRAAT	DI	09-08-2005 0:00
TILBURG	222	IJSKELDERSTRAAT	WO	10-08-2005 0:00
TILBURG	222	IJSKELDERSTRAAT	WO	10-08-2005 0:00
TILBURG	425	MASCAGNISTRAAT	WO	10-08-2005 0:00
TILBURG	222	IJSKELDERSTRAAT	WO	10-08-2005 0:00
TILBURG	614	PATER VAN DEN ELSENPLEIN	WO	10-08-2005 0:00
TILBURG	205	BESTERDPLEIN	DO	11-08-2005 0:00
TILBURG	205	BESTERDPLEIN	DO	11-08-2005 0:00
TILBURG	801	HEYHOEFPROMENADE	VR	12-08-2005 0:00
TILBURG	222	IJSKELDERSTRAAT	WO	10-08-2005 0:00
TILBURG	222	IJSKELDERSTRAAT	WO	10-08-2005 0:00
TILBURG	425	HEIKANTLAAN	VR	19-08-2005 0:00
TILBURG	331	PREDIKHERENLAAN	DI	23-08-2005 0:00
TILBURG	204	MINCKELERSSTRAAT	DI	23-08-2005 0:00
TILBURG	343	HEEMSTHOF	MA	22-08-2005 0:00
TILBURG	161	GENERAAL BOTHASTRAAT	VR	26-08-2005 0:00
TILBURG	239	VELDHOVENRING	VR	26-08-2005 0:00
TILBURG	912	BREDASEWEG	DO	18-08-2005 0:00
TILBURG	443	LIJNSHEIKE	ZA	27-08-2005 0:00
TILBURG	461	DE NOBELSTRAAT	WO	31-08-2005 0:00
TILBURG	008	SPOORLAAN	DI	30-08-2005 0:00
TILBURG	611	STAPPEGOORWEG	WO	31-08-2005 0:00
TILBURG	334	POSTELSE HOEFLAAN	DO	14-07-2005 0:00

TIJD1	DAG2	DATUM2	TIJD2	WA	FMO
1240	WO	01-09-2004 0:00	1241	SR312.1	A24
1545	VR	03-09-2004 0:00	1545	SR312.1	A24
1815	ZA	04-09-2004 0:00	1825	SR302.1	
0200	VR	03-09-2004 0:00	0206	SR312.1	A24
1300	ZA	04-09-2004 0:00	1345	SR285.1	
1830	DO	09-09-2004 0:00	1830	SR300.1	
1830	DO	09-09-2004 0:00	1900	SR300.1	
1830	DO	09-09-2004 0:00	1900	SR141.2.1	
1830	DO	09-09-2004 0:00	1900	SR302.1	
2100	DO	09-09-2004 0:00	2200	SR300.1	
2100	DO	09-09-2004 0:00	2200	SR302.1	
2100	DO	09-09-2004 0:00	2130	SR302.1	
1900	ZA	11-09-2004 0:00	1910	SR312.2.2	
1900	ZA	11-09-2004 0:00	1910	SR312.2.2	A18
0745	MA	13-09-2004 0:00	0800	SR285.1	
0745	MA	13-09-2004 0:00	0800	SR285.1	
1405	MA	13-09-2004 0:00	1410	SR287	
1630	DI	14-09-2004 0:00	1635	SR312.2.2	A18
2305	DI	14-09-2004 0:00	2310	SR312.1	A24
1840	WO	15-09-2004 0:00	1850	SR285.1	
0200	DO	16-09-2004 0:00	0230	SR312.1	A07
1615	DO	16-09-2004 0:00	1645	SR312.2.2	A18
2040	DO	16-09-2004 0:00	2045	SR289	
2250	DO	16-09-2004 0:00	2255	SR311.1.5	
1400	DI	14-09-2004 0:00	1400	SR302.1	
0820	MA	20-09-2004 0:00	0840	SR285.1	
0255	VR	24-09-2004 0:00	0258	SR300.1	
0000	DI	21-09-2004 0:00	0800	SR045.1	
1615	WO	08-09-2004 0:00	1645	SR300.1	
2130	DO	30-09-2004 0:00	2133	SR312.1	A24
2120	VR	01-10-2004 0:00	2125	SR285.1	
2200	DI	05-10-2004 0:00	2230	SR317.1	
0900	VR	24-09-2004 0:00	2100	SR311.1.5	A20
2125	VR	01-10-2004 0:00	2130	SR312.2.2	A18
2155	ZO	03-10-2004 0:00	2200	SR312.1	A18
1720	WO	06-10-2004 0:00	1730	SR302.1	
0545	VR	08-10-2004 0:00	0550	SR285.1	
1255	VR	08-10-2004 0:00	1300	SR141.2.1	
1200	ZA	09-10-2004 0:00	1300	SR045.1	
2000	ZA	09-10-2004 0:00	2100	SR285.1	
0345	ZA	16-10-2004 0:00	0400	SR312.2.2	A24
0000	ZO	17-10-2004 0:00	0000	SR285.1	
1530	WO	20-10-2004 0:00	1545	SR287	
1220	DO	21-10-2004 0:00	1230	SR300.1	
0050	VR	22-10-2004 0:00	0055	SR300.1	
0045	VR	22-10-2004 0:00	0050	SR141.1	
0145	DI	19-10-2004 0:00	0150	SR312.2.2	A20
2200	ZA	09-10-2004 0:00	2245	SR312.1	
1220	DO	21-10-2004 0:00	1230	SR285.1	
0230	ZO	24-10-2004 0:00	0245	SR312.1	A24
0200	ZO	24-10-2004 0:00	0400	SR285.1	
2130	DO	28-10-2004 0:00	2200	SR287	
2200	VR	29-10-2004 0:00	2215	SR300.1	
0830	WO	03-11-2004 0:00	0835	SR285.1	
2300	WO	03-11-2004 0:00	2355	SR300.1	

2230	ZA	06-11-2004 0:00	0005	SR180	
2230	ZA	06-11-2004 0:00	0005	SR302.1	
2100	VR	05-11-2004 0:00	2330	SR285.1	
1550	DI	09-11-2004 0:00	1630	SR310	A08
2005	WO	10-11-2004 0:00	2009	SR312.1	A18
0045	VR	12-11-2004 0:00	0045	SR312.1	A18
2045	DO	18-11-2004 0:00	0100	SR285.1	
1930	ZA	20-11-2004 0:00	0600	SR282.1	
2200	VR	17-09-2004 0:00	2230	SR287	
0315	VR	19-11-2004 0:00	0320	SR312.1	A07
0315	VR	19-11-2004 0:00	0330	SR312.1	A24
1115	DO	25-11-2004 0:00	1150	SR157.2	
0200	ZA	27-11-2004 0:00	0210	SR285.1	
0424	ZO	28-11-2004 0:00	0530	SR285.1	
1800	MA	29-11-2004 0:00	1830	SR285.1	
1800	MA	29-11-2004 0:00	1830	SR300.1	
2215	DO	02-12-2004 0:00	2236	SR287	
0155	DO	02-12-2004 0:00	0155	SR318.1	
2215	DO	02-12-2004 0:00	2235	SR287	
1930	ZA	04-12-2004 0:00	0030	SR311.1.5	A21
1330	WO	08-12-2004 0:00	1345	SR287	
1630	VR	10-12-2004 0:00	1700	SR312.1	A18
0345	VR	10-12-2004 0:00	0350	SR302.1	
1820	WO	10-11-2004 0:00	1825	SR282.1	
2330	WO	24-11-2004 0:00	2348	SR312.1	
2145	DO	16-12-2004 0:00	2200	SR312.2.2	A24
1435	VR	17-12-2004 0:00	1445	SR312.2.2	A07
1230	VR	17-12-2004 0:00	1240	SR289	
2030	VR	17-12-2004 0:00	2130	SR312.1	A24
0330	ZO	19-12-2004 0:00	1015	SR311.1.5	A01
1245	ZO	19-12-2004 0:00	1300	SR285.1	
0825	MA	20-12-2004 0:00	0830	SR302.1	
1045	MA	06-12-2004 0:00	1955	SR285.1	
2030	VR	17-12-2004 0:00	2130	SR302.1	
1100	DO	02-12-2004 0:00	1400	SR300.1	
1700	VR	31-12-2004 0:00	1800	WWM26.1	
1700	VR	31-12-2004 0:00	1800	SR285.1	
1310	ZA	08-01-2005 0:00	1326	SR287	
2245	ZO	16-01-2005 0:00	2300	SR312.1	A24
1730	VR	14-01-2005 0:00	1745	SR312.1	A07
1522	VR	21-01-2005 0:00	1535	SR312.1	A06
1525	VR	21-01-2005 0:00	1535	SR302.1	
1030	MA	24-01-2005 0:00	1045	SR285.1	
2000	ZA	22-01-2005 0:00	2010	SR312.1	A24
1230	DI	25-01-2005 0:00	1245	SR285.1	
1230	DI	25-01-2005 0:00	1245	SR285.1	
2135	VR	28-01-2005 0:00	2200	SR317.1	
1710	MA	31-01-2005 0:00	1715	SR312.1	A24
1730	MA	31-01-2005 0:00	1730	SR312.1	A18
2055	WO	02-02-2005 0:00	2105	SR312.1	A18
2055	WO	02-02-2005 0:00	2110	SR312.2.2	A18
0230	MA	07-02-2005 0:00	0250	SR312.2.2	A24
1300	DI	08-02-2005 0:00	1310	SR300.1	
2200	MA	07-02-2005 0:00	2205	SR285.1	
1515	DO	10-02-2005 0:00	1523	SR285.1	
1520	DO	10-02-2005 0:00	1545	SR285.1	

1815	DO	10-02-2005 0:00	1830	SR285.1	
1130	DI	25-01-2005 0:00	1300	SR285.1	
1500	ZO	13-02-2005 0:00	1600	SR302.1	
2155	ZO	13-02-2005 0:00	2205	SR312.1	
1715	DO	10-02-2005 0:00	1720	SR285.1	
1830	VR	18-02-2005 0:00	1845	SR285.1	
1900	VR	18-02-2005 0:00	1905	SR285.1	
1840	WO	23-02-2005 0:00	1850	SR285.1	
0600	ZO	27-02-2005 0:00	0613	SR282.1	
0430	ZO	27-02-2005 0:00	0435	SR416.1.A	
0430	ZO	27-02-2005 0:00	0435	SR337.1.A	
0430	ZO	27-02-2005 0:00	0435	WWM26.1	
0430	ZO	27-02-2005 0:00	0435	SR287	
0425	ZO	27-02-2005 0:00	0435	SR287	
0425	ZO	27-02-2005 0:00	0435	SR287	
0420	ZO	27-02-2005 0:00	0435	SR141.1	
1415	DO	24-02-2005 0:00	1430	SR285.1	
1400	WO	02-03-2005 0:00	1500	SR287	
1400	WO	02-03-2005 0:00	1500	WWM26.1	
1400	WO	02-03-2005 0:00	1500	SR287	
0420	ZO	27-02-2005 0:00	0435	SR141.2.1	
1930	VR	25-02-2005 0:00	2015	SR300.1	
2220	ZA	05-03-2005 0:00	2245	SR312.1	A07
0300	ZO	06-03-2005 0:00	0430	SR300.1	
1030	DI	08-03-2005 0:00	1100	SR285.1	
1445	DI	08-03-2005 0:00	1525	SR287	
2015	DI	08-03-2005 0:00	2045	SR285.1	
0000	ZA	05-02-2005 0:00	0000	SR318.1	
2245	ZO	06-02-2005 0:00	2310	SR312.2.4	A24
1600	ZA	12-03-2005 0:00	1614	SR312.1	A18
1600	ZO	13-03-2005 0:00	1945	SR285.1	
1300	ZO	13-03-2005 0:00	1500	SR285.1	
1215	DO	17-03-2005 0:00	1315	SR285.1	
1500	VR	18-03-2005 0:00	1515	WWM26.1	
1500	VR	18-03-2005 0:00	1515	SR285.1	
0030	ZA	19-03-2005 0:00	0045	SR285.1	
1900	VR	18-03-2005 0:00	1915	SR285.1	
1940	VR	18-03-2005 0:00	1950	SR300.1	
0815	DI	21-09-2004 0:00	0830	SR312.1	A18
1945	VR	18-03-2005 0:00	1955	SR300.1	
1046	MA	28-03-2005 0:00	1100	WWM26.1	
1046	MA	28-03-2005 0:00	1100	SR285.1	
1100	MA	28-03-2005 0:00	1230	WWM26.1	
1100	MA	28-03-2005 0:00	1230	SR285.1	
2145	DO	24-03-2005 0:00	2215	SR312.1	A24
0145	ZA	26-03-2005 0:00	0215	SR312.1	A24
1230	ZA	26-03-2005 0:00	1300	SR285.1	
1230	ZA	26-03-2005 0:00	1300	SR141.1	
1045	MA	28-03-2005 0:00	1100	WWM26.1	
1045	MA	28-03-2005 0:00	1100	SR285.1	
1300	ZO	03-04-2005 0:00	1430	SR141.1	
1345	ZO	03-04-2005 0:00	1415	SR285.1	
2045	ZO	03-04-2005 0:00	2055	SR312.1	A18
1645	ZA	26-03-2005 0:00	1655	SR285.1	
1710	MA	04-04-2005 0:00	1715	SR285.1	
1000	DO	07-04-2005 0:00	1010	SR312.1	A24

0820	WO	06-04-2005 0:00	0830	SR285.1	
0430	ZO	27-02-2005 0:00	0432	SR289	
1330	WO	13-04-2005 0:00	1345	SR312.1	A18
1800	DI	12-04-2005 0:00	1805	SR302.1	
1230	WO	20-04-2005 0:00	1825	SR282.1	
0400	DO	21-04-2005 0:00	0415	SR312.1	A18
1300	DO	14-04-2005 0:00	1800	SR282.1	
2000	DO	21-04-2005 0:00	2002	SR312.1	A06
2100	DI	19-04-2005 0:00	2130	SR317.1	
0200	ZO	24-04-2005 0:00	0230	SR302.1	
2215	ZA	23-04-2005 0:00	2215	SR302.1	
2040	WO	27-04-2005 0:00	0720	SR311.1.5	
2000	WO	27-04-2005 0:00	2015	SR287	
2100	ZA	09-04-2005 0:00	0700	SR312.1	
1700	VR	29-04-2005 0:00	1705	SR312.1	A18
1930	ZO	01-05-2005 0:00	2200	SR285.1	
1155	ZA	30-04-2005 0:00	1202	SR285.1	
2030	ZO	01-05-2005 0:00	2045	SR285.1	
2100	MA	02-05-2005 0:00	2100	WWM13.1	
2100	MA	02-05-2005 0:00	2100	SR285.1	
2200	ZO	01-05-2005 0:00	2300	SR302.1	
2200	DO	05-05-2005 0:00	2215	SR302.1	
1940	VR	06-05-2005 0:00	1950	SR285.1	
0600	DI	10-05-2005 0:00	0700	SR184.1	
0600	DI	10-05-2005 0:00	0700	SR285.1	
0315	ZO	08-05-2005 0:00	0345	SR285.1	
0800	MA	09-05-2005 0:00	0815	SR300.1	
2100	ZO	08-05-2005 0:00	2200	SR300.1	
1600	ZA	14-05-2005 0:00	1630	SR141.1	
1600	ZA	14-05-2005 0:00	1630	SR300.1	
1500	ZA	14-05-2005 0:00	1600	SR312.1	
1700	ZA	30-04-2005 0:00	2100	SR317.1	
1710	ZA	14-05-2005 0:00	1720	SR141.1	
1710	ZA	14-05-2005 0:00	1720	WWM26.1	
1710	ZA	14-05-2005 0:00	1720	SR285.1	
1900	ZO	15-05-2005 0:00	1915	SR285.1	
2330	MA	09-05-2005 0:00	0100	SR285.1	
0200	DI	17-05-2005 0:00	0230	SR300.1	
0000	WO	18-05-2005 0:00	0030	SR312.2.2	A18
1055	WO	18-05-2005 0:00	1105	SR302.1	
2340	WO	18-05-2005 0:00	2359	SR312.2.2	A18
2340	WO	18-05-2005 0:00	2359	SR312.2.2	A18
2340	WO	18-05-2005 0:00	2359	SR311.1.4	
2132	ZA	21-05-2005 0:00	2142	SR285.1	
0135	ZO	22-05-2005 0:00	0145	SR302.1	
0220	ZO	22-05-2005 0:00	0225	SR300.1	
2350	ZO	22-05-2005 0:00	0005	SR312.1	A18
1545	WO	18-05-2005 0:00	1600	SR302.1	
2130	VR	20-05-2005 0:00	2230	SR302.1	
0445	VR	20-05-2005 0:00	0450	SR312.1	A07
2335	ZA	21-05-2005 0:00	2350	SR312.2.2	
2335	ZA	21-05-2005 0:00	2350	SR312.2.2	A18
2350	ZA	21-05-2005 0:00	2359	SR312.2.2	
2350	ZA	21-05-2005 0:00	2359	SR312.2.2	A18
2350	ZA	21-05-2005 0:00	2359	SR312.2.2	
2350	ZA	21-05-2005 0:00	2359	SR312.2.2	A18

0245	WO	25-05-2005 0:00	0300	SR312.1	A20
1000	WO	25-05-2005 0:00	0700	SR311.1.5	
1500	WO	25-05-2005 0:00	1530	SR300.1	
1120	DO	26-05-2005 0:00	1125	SR285.1	
2300	DO	26-05-2005 0:00	0800	SR311.1.5	A02
1930	WO	25-05-2005 0:00	2200	SR310	
2200	ZA	02-04-2005 0:00	2300	SR285.1	
1800	ZO	29-05-2005 0:00	1800	SR285.1	
0200	ZO	29-05-2005 0:00	0215	SR302.1	
2315	DI	31-05-2005 0:00	2325	SR285.1	
1800	MA	30-05-2005 0:00	1830	SR302.1	
2330	DI	31-05-2005 0:00	0030	SR282.1	
1650	WO	01-06-2005 0:00	1700	SR157.1	
2000	WO	01-06-2005 0:00	2100	SR300.1	
2000	WO	01-06-2005 0:00	2100	SR302.1	
2000	WO	01-06-2005 0:00	2100	SR285.1	
2000	DO	02-06-2005 0:00	2015	OPIUMW3.1.C	
2000	DO	02-06-2005 0:00	2015	WWM26.1	
2000	DO	02-06-2005 0:00	2015	SR285.1	
2000	WO	01-06-2005 0:00	2100	SR285.1	
2000	WO	01-06-2005 0:00	2100	SR285.1	
0010	DI	07-06-2005 0:00	0015	SR141.1	
1015	DI	07-06-2005 0:00	1042	SR312.1	A18
1030	DI	07-06-2005 0:00	1208	SR304.1	
1500	VR	27-05-2005 0:00	1200	SR317.1	
2000	ZO	05-06-2005 0:00	2100	SR285.1	
2000	WO	01-06-2005 0:00	2100	SR284.1.1	
2100	DO	09-06-2005 0:00	2115	SR287	
2000	WO	01-06-2005 0:00	2100	SR285.1	
2330	WO	18-05-2005 0:00	2352	SR312.2.2	
2330	WO	18-05-2005 0:00	2352	SR318.1	
1850	MA	13-06-2005 0:00	1910	SR302.1	
2000	WO	01-06-2005 0:00	2100	SR285.1	
1330	DI	14-06-2005 0:00	1340	SR285.1	
1600	ZA	05-03-2005 0:00	0930	SR311.1.4	
1103	DO	16-06-2005 0:00	1115	SR285.1	
1300	ZO	19-06-2005 0:00	1400	SR287	
2300	ZO	19-06-2005 0:00	2345	SR285.1	
2230	MA	20-06-2005 0:00	0600	SR317.1	
2230	MA	20-06-2005 0:00	0600	SR282.2	
0850	MA	20-06-2005 0:00	0855	SR285.1	
1830	DI	21-06-2005 0:00	1845	SR285.1	
1830	DO	23-06-2005 0:00	1835	SR285.1	
1900	WO	22-06-2005 0:00	2100	SR285.1	
0230	ZO	26-06-2005 0:00	1115	SR300.1	
2005	MA	27-06-2005 0:00	2014	SR287	
1130	DI	28-06-2005 0:00	1130	SR300.1	
1510	WO	29-06-2005 0:00	1520	SR317.1	
2255	VR	01-07-2005 0:00	2302	WWM26.1	
2255	VR	01-07-2005 0:00	2302	SR285.1	
0735	ZA	02-07-2005 0:00	0740	SR285.1	
0700	ZA	02-07-2005 0:00	0800	SR285.1	
2145	ZA	02-07-2005 0:00	2155	SR285.1	
0700	ZO	03-07-2005 0:00	0800	SR302.1	
2100	WO	22-06-2005 0:00	2200	SR285.1	
2340	WO	18-05-2005 0:00	2359	WWM26.1	

2340	WO	18-05-2005 0:00	2359	SR416.1.A	
2340	WO	18-05-2005 0:00	2359	SR312.2.2	
2340	WO	18-05-2005 0:00	2359	SR312.1	A18
2325	WO	18-05-2005 0:00	2335	SR312.2.2	
2325	WO	18-05-2005 0:00	2335	SR312.2.2	A18
1145	DI	28-06-2005 0:00	1200	SR287	
2100	DI	05-07-2005 0:00	2148	SR282.1	
1000	ZO	19-06-2005 0:00	1350	SR289	
0330	MA	04-07-2005 0:00	0345	SR311.1.5	A02
0000	VR	08-07-2005 0:00	0030	SR285.1	
2100	ZA	09-07-2005 0:00	2120	SR300.1	
0130	ZO	10-07-2005 0:00	0200	SR282.2	
0745	DO	07-07-2005 0:00	0745	SR285.1	
1415	ZA	09-07-2005 0:00	1445	SR285.1	
1315	MA	11-07-2005 0:00	1330	WWM26.1	
1315	MA	11-07-2005 0:00	1330	WWM26.1	
1315	MA	11-07-2005 0:00	1330	SEPOT02	
1315	MA	11-07-2005 0:00	1330	SR285.1	
0200	ZO	10-07-2005 0:00	0330	SR300.1	
2330	WO	15-06-2005 0:00	0007	SR285.1	
2245	WO	22-06-2005 0:00	2250	SR287	
2000	DI	12-10-2004 0:00	2030	SR312.2.2	
2000	DI	12-10-2004 0:00	2030	SR312.2.2	A18
2200	DI	12-07-2005 0:00	2230	SR300.1	
0000	VR	15-07-2005 0:00	0030	SR287	
1235	DI	19-07-2005 0:00	1245	SR312.1	A24
2345	VR	15-07-2005 0:00	2345	SR285.1	
2000	ZO	17-07-2005 0:00	2215	SR302.1	
2000	ZO	17-07-2005 0:00	2015	SR285.1	
1730	MA	18-07-2005 0:00	0630	SR311.1.5	A21
0000	DO	21-07-2005 0:00	0900	SR311.1.5	A20
0410	DO	21-07-2005 0:00	0415	SR312.1	A24
1145	DO	21-07-2005 0:00	1150	SR312.2.2	A18
1830	DO	21-07-2005 0:00	1845	SR287	
1830	DO	21-07-2005 0:00	1845	SR285.1	
0405	VR	22-07-2005 0:00	0410	SR302.1	
1500	MA	11-07-2005 0:00	1700	SR242	
0030	ZO	24-07-2005 0:00	0045	SR285.1	
2330	ZO	24-07-2005 0:00	0500	SR312.2.2	A20
2000	DI	19-07-2005 0:00	2030	SR287	
1615	MA	25-07-2005 0:00	1645	SR300.1	
0345	WO	27-07-2005 0:00	0350	SR312.2.2	A24
0000	WO	27-07-2005 0:00	0000	SR302.1	
2315	MA	25-07-2005 0:00	2320	SR300.1	
0000	WO	27-07-2005 0:00	0000	SR287	
2245	DI	26-07-2005 0:00	2250	SR312.2.2	A24
1850	VR	29-07-2005 0:00	1900	SR285.1	
2030	ZO	31-07-2005 0:00	2035	SR285.1	
0630	VR	29-07-2005 0:00	0635	SR285.1	
0630	VR	29-07-2005 0:00	0800	SR285.1	
0400	MA	01-08-2005 0:00	0415	SR312.1	A24
2030	MA	01-08-2005 0:00	2045	SR300.1	
0525	DI	02-08-2005 0:00	0535	SR312.2.2	A24
2250	ZO	31-07-2005 0:00	2310	SR300.1	
1515	DI	02-08-2005 0:00	1545	SR312.1	A18
1530	DI	02-08-2005 0:00	1545	SR312.1	A18

2300	DI	02-08-2005 0:00	2315	SR289	
2030	ZO	03-07-2005 0:00	2100	OPIUMW2.1.B	
2030	ZO	03-07-2005 0:00	2100	WWM13.1	
2030	ZO	03-07-2005 0:00	2100	OPIUMW2.1.C	
2030	ZO	03-07-2005 0:00	2100	OPIUMW2.1.B	
2030	ZO	03-07-2005 0:00	2100	SR287	
1630	WO	03-08-2005 0:00	1730	SR285.1	
1110	VR	05-08-2005 0:00	1120	SR285.1	
2325	ZA	06-08-2005 0:00	2334	SR312.1	A24
2300	ZO	07-08-2005 0:00	2300	SR312.1	A24
1715	DI	09-08-2005 0:00	1745	SR285.1	
1125	MA	08-08-2005 0:00	1125	SR312.1	A18
1120	MA	08-08-2005 0:00	1126	SR312.1	A18
2310	DI	09-08-2005 0:00	2315	SR289	
1015	WO	10-08-2005 0:00	1045	SR312.2.2	A18
1035	WO	10-08-2005 0:00	1050	SR312.1	A18
0415	WO	10-08-2005 0:00	0430	SR312.2.2	A24
1050	WO	10-08-2005 0:00	1115	SR282A.1	
1700	WO	10-08-2005 0:00	1710	SR300.1	
1225	DO	11-08-2005 0:00	1230	WWM13.1	
1225	DO	11-08-2005 0:00	1230	SR312.1	A18
2050	VR	12-08-2005 0:00	2055	SR312.1	A18
1030	WO	10-08-2005 0:00	1200	SR285.1	
1030	WO	10-08-2005 0:00	1040	SR285.1	
2200	VR	19-08-2005 0:00	2230	SR312.1	A24
1730	DI	23-08-2005 0:00	1800	SR285.1	
2000	WO	24-08-2005 0:00	0030	SR285.1	
1845	MA	22-08-2005 0:00	2155	SR285.1	
1400	VR	26-08-2005 0:00	1420	SR285.1	
2345	VR	26-08-2005 0:00	2355	SR300.1	
0015	DO	18-08-2005 0:00	0030	SR302.1	
1540	ZA	27-08-2005 0:00	1545	SR285.1	
1950	WO	31-08-2005 0:00	2001	SR300.1	
0005	DI	30-08-2005 0:00	0015	SR317.1	
0000	DI	20-09-2005 0:00	0000	SR285.1	
0000	VR	15-07-2005 0:00	0030	SR287	

FMO-OMSCHRIJVING	LOKATIE OMSCHRIJVING	TEAM	HKS-KEY-ANL
STRAATROOF	OPENBARE WEG/-WATER	PL2060	000879159001001
STRAATROOF	OPENBARE WEG/-WATER	PL2060	000879402001001
	BOS/HEI/WEIL./STRAND/VELD	PL2060	000879459001001
STRAATROOF	OPENBARE WEG/-WATER	PL2067	000880068001001
	OPENBARE WEG/-WATER	PL2067	000880083001001
	SPORT-/SPEELTERR./-GEBOUW	PL2064	000880362001001
		PL2064	000880445001001
		PL2064	000880445001002
	SPORT-/SPEELTERR./-GEBOUW	PL2064	000880445001003
		PL2064	000880446001001
	WONING	PL2064	000880446001002
	WONING	PL2064	000880506001001
		PL2067	000880652001001
OVERVAL	GARAGE/POMPSTATION	PL2067	000880652001002
	WONING	PL2067	000880963001001
	WONING	PL2060	000880977001001
	PARK/PLANTSOEN	PL2065	000881058001001
OVERVAL	PARKEERPL/-GARAGE/STALLNG	PL2060	000881339001001
STRAATROOF	OPENBARE WEG/-WATER	PL2060	000881398001001
	POST-/BANK/-WISSELKANTOOR	PL2060	000881697001001
TASJESROOF	WONING	PL2060	000881714001001
OVERVAL	WONING	PL2060	000881807001001
	OPENBARE WEG/-WATER	PL2067	000881818001001
	OPENBARE WEG/-WATER	PL2061	000881873001001
	OPENBARE WEG/-WATER	PL2066	000882237001001
	OPENBARE WEG/-WATER	PL2066	000882281001001
	HORECABEDRIJF	PL2066	000883209001001
	OPENBARE WEG/-WATER	PL2065	000883421001001
	WONING	PL2067	000884316001001
STRAATROOF	PARKEERPL/-GARAGE/STALLNG	PL2063	000884436001001
	HORECABEDRIJF	PL2065	000884580001001
	OPENBARE WEG/-WATER	PL2063	000885138001001
UIT WONING	WONING	PL2064	000885152001001
OVERVAL	WINKEL	PL2065	000885179001001
OVERVAL	HORECABEDRIJF	PL2063	000885444001001
	HORECABEDRIJF	PL2066	000885624001001
	PARKEERPL/-GARAGE/STALLNG	PL2063	000885635001001
	PARKEERPL/-GARAGE/STALLNG	PL2060	000885696001001
	WONING	PL2067	000885827001001
	OPENBARE WEG/-WATER	PL2066	000886388001001
STRAATROOF	OPENBARE WEG/-WATER	PL2066	000887556001001
	WONING	PL2065	000887566001001
	WONING	PL2063	000888047001001
	WONING	PL2063	000888150001001
	OPENBARE WEG/-WATER	PL2060	000888231001001
	OPENBARE WEG/-WATER	PL2060	000888235001001
UIT WONING	ERF/TUIN/BALKON	PL2067	000888315001001
	WONING	PL2063	000888774001001
	WONING	PL2065	000889276001001
STRAATROOF	OPENBARE WEG/-WATER	PL2065	000889304001001
	HORECABEDRIJF	PL2064	000889658001001
	OPENBARE WEG/-WATER	PL2065	000889749001001
	OPENBARE WEG/-WATER	PL2063	000890183001001
	OPENBARE WEG/-WATER	PL2065	000890704001001
	CLUBGEBOUW	PL2060	000890798001001

		PL2063	000891060001001
	WONING	PL2063	000891060001002
	OPENBARE WEG/-WATER	PL2063	000891112001001
ZAKKENROLLEN	VERVOERMIDDEL	PL2066	000891884001001
OVERVAL	GARAGE/POMPSTATION	PL2060	000892045001001
OVERVAL	HORECABEDRIJF	PL2064	000892382001001
	WONING	PL2060	000893779001001
	WONING	PL2066	000894170001001
	WONING	PL2063	000894728001001
TASJESROOF	OPENBARE WEG/-WATER	PL2060	000894751001001
STRAATROOF	PARKEERPL/-GARAGE/STALLNG	PL2060	000894781001001
	OPENBARE WEG/-WATER	PL2064	000895179001001
	HORECABEDRIJF	PL2066	000895320001001
	OPENBARE WEG/-WATER	PL2060	000895505001001
		PL2067	000895992001001
	HORECABEDRIJF	PL2067	000895992001002
	GARAGE/POMPSTATION	PL2060	000896405001001
	OPENBARE WEG/-WATER	PL2066	000896670001001
	GARAGE/POMPSTATION	PL2067	000896801001001
UIT BEDRIJF	BEDRIJFSTERR/BEDRIJFSPAND	PL2060	000896896001001
	PARKEERPL/-GARAGE/STALLNG	PL2063	000897462001001
OVERVAL	WINKEL	PL2060	000897891001001
	HORECABEDRIJF	PL2060	000898150001001
	OPENBARE WEG/-WATER	PL2064	000898723001001
	WONING	PL2065	000898879001001
STRAATROOF	OPENBARE WEG/-WATER	PL2066	000899196001001
TASJESROOF	OPENBARE WEG/-WATER	PL2060	000899259001001
	KANTOOR	PL2066	000899331001001
STRAATROOF	BYZONDER GEBOUW/TERREIN	PL2065	000899362001001
UIT AUTO	PARKEERPL/-GARAGE/STALLNG	PL2060	000899420001001
	WONING	PL2060	000899423001001
	VERPLINR/BEJAARDNH/ZIEKNH	PL2060	000899578001001
	OPENBARE WEG/-WATER	PL2065	000900236001001
	BYZONDER GEBOUW/TERREIN	PL2065	000900965001001
	OPENBARE WEG/-WATER	PL2063	000901153001001
		PL2066	000901666001001
	GARAGE/POMPSTATION	PL2066	000901666001002
	OPENBARE WEG/-WATER	PL2061	000902944001001
STRAATROOF	OPENBARE WEG/-WATER	PL2061	000905218001001
TASJESROOF	OPENBARE WEG/-WATER	PL2060	000905586001001
WINKELDIEFSTAL	WINKEL	PL2063	000906122001001
	OPENBARE WEG/-WATER	PL2066	000906137001001
	OPENBARE WEG/-WATER	PL2067	000906530001001
STRAATROOF	STATION/TREIN-/TRAM-/BUSH	PL2066	000907004001001
	SPORT-/SPEELTERR./-GEBOUW	PL2060	000907026001001
	SPORT-/SPEELTERR./-GEBOUW	PL2060	000907134001001
	WONING	PL2066	000907513001001
STRAATROOF	OPENBARE WEG/-WATER	PL2060	000907910001001
OVERVAL	OPENBARE WEG/-WATER	PL2063	000907912001001
OVERVAL	WONING	PL2067	000908385001001
OVERVAL	WONING	PL2060	000908491001001
STRAATROOF	OPENBARE WEG/-WATER	PL2066	000909243001001
	WONING	PL2065	000909439001001
	WONING	PL2064	000909501001001
	WONING	PL2060	000910137001001
	WONING	PL2065	000910141001001

	OPENBARE WEG/-WATER	PL2067	000910154001001
	SPORT-/SPEELTERR./-GEBOUW	PL2064	000910219001001
	OPENBARE WEG/-WATER	PL2065	000910413001001
	OPENBARE WEG/-WATER	PL2032	000910689001001
	WONING	PL2065	000910828001001
	STATION/TREIN-/TRAM-/BUSH	PL2066	000911473001001
	STATION/TREIN-/TRAM-/BUSH	PL2060	000911477001001
	OPENBARE WEG/-WATER	PL2060	000912321001001
	OPENBARE WEG/-WATER	PL2065	000912782001001
		PL2066	000912900001001
		PL2066	000912900001002
		PL2066	000912900001003
	HORECABEDRIJF	PL2066	000912900001004
	HORECABEDRIJF	PL2066	000912902001001
	HORECABEDRIJF	PL2066	000912905001001
	OPENBARE WEG/-WATER	PL2066	000912949001001
	OPENBARE WEG/-WATER	PL2063	000913094001001
		PL2066	000913405001001
		PL2066	000913405001002
	OPENBARE WEG/-WATER	PL2066	000913405001003
	OPENBARE WEG/-WATER	PL2066	000913678001001
	SPORT-/SPEELTERR./-GEBOUW	PL2067	000913705001001
TASJESROOF	OPENBARE WEG/-WATER	PL2060	000914018001001
	WONING	PL2063	000914291001001
	WONING	PL2066	000914382001001
	WONING	PL2064	000914397001001
	OPENBARE WEG/-WATER	PL2067	000914430001001
	VERVOERMIDDEL	PL2065	000914532001001
STRAATROOF	OPENBARE WEG/-WATER	PL2064	000914751001001
OVERVAL	WONING	PL2063	000915025001001
	OPENBARE WEG/-WATER	PL2060	000915103001001
	OPENBARE WEG/-WATER	PL2063	000915365001001
	BEDRIJFSTERR/BEDRIJFSPAND	PL2060	000915994001001
		PL2066	000916155001001
	PARKEERPL/-GARAGE/STALLNG	PL2066	000916155001002
	OPENBARE WEG/-WATER	PL2066	000916210001001
	WONING	PL2063	000916265001001
	OPENBARE WEG/-WATER	PL2065	000916566001001
OVERVAL	WINKEL	PL2065	000917016001001
	OPENBARE WEG/-WATER	PL2060	000917078001001
		PL2065	000917504001001
	OPENBARE WEG/-WATER	PL2065	000917504001002
		PL2060	000917513001001
	OPENBARE WEG/-WATER	PL2060	000917513001002
STRAATROOF	OPENBARE WEG/-WATER	PL2065	000918214001001
STRAATROOF	OPENBARE WEG/-WATER	PL2064	000918246001001
		PL2065	000918378001001
	OPENBARE WEG/-WATER	PL2065	000918378001002
		PL2063	000918647001001
	OPENBARE WEG/-WATER	PL2063	000918647001002
	OPENBARE WEG/-WATER	PL2060	000918726001001
	OPENBARE WEG/-WATER	PL2063	000918728001001
OVERVAL	HORECABEDRIJF	PL2063	000918751001001
	OPENBARE WEG/-WATER	PL2065	000918808001001
	WONING	PL2061	000919007001001
STRAATROOF	VERVOERMIDDEL	PL2066	000919679001001

	SCHOOL/OPLEIDINGSINST.	PL2065	000920222001001
	OPENBARE WEG/-WATER	PL2066	000920810001001
OVERVAL	WINKEL	PL2065	000921048001001
	OPENBARE WEG/-WATER	PL2064	000921153001001
	OPENBARE WEG/-WATER	PL2065	000922793001001
OVERVAL	WONING	PL2060	000922798001001
		PL2065	000922884001001
WINKELDIEFSTAL	WINKEL	PL2060	000922917001001
	WONING	PL2067	000922950001001
	OPENBARE WEG/-WATER	PL2066	000923215001001
	BYZONDER GEBOUW/TERREIN	PL2063	000923252001001
	PARKEERPL/-GARAGE/STALLNG	PL2063	000923851001001
	ERF/TUIN/BALKON	PL2066	000924250001001
	BEDRIJFSTERR/BEDRIJFSPAND	PL2065	000924291001001
OVERVAL	DROGIST/APOTHEEK	PL2060	000924317001001
	OPENBARE WEG/-WATER	PL2065	000924447001001
	WONING	PL2065	000924522001001
	WONING	PL2067	000924539001001
		PL2066	000924750001001
	OPENBARE WEG/-WATER	PL2066	000924750001002
	OPENBARE WEG/-WATER	PL2065	000924988001001
	WONING	PL2060	000925615001001
	OPENBARE WEG/-WATER	PL2060	000925627001001
		PL2065	000925753001001
	OPENBARE WEG/-WATER	PL2065	000925753001002
	OPENBARE WEG/-WATER	PL2066	000926222001001
	OPENBARE WEG/-WATER	PL2066	000926477001001
	OPENBARE WEG/-WATER	PL2065	000926484001001
		PL2066	000926683001001
	OPENBARE WEG/-WATER	PL2066	000926683001002
	OPENBARE WEG/-WATER	PL2066	000926689001001
	OPENBARE WEG/-WATER	PL2064	000926873001001
		PL2060	000926972001001
		PL2060	000926972001002
	OPENBARE WEG/-WATER	PL2060	000926972001003
	OPENBARE WEG/-WATER	PL2064	000926995001001
	WONING	PL2066	000927324001001
	WONING	PL2060	000927369001001
OVERVAL	WONING	PL2060	000927385001001
	OPENBARE WEG/-WATER	PL2065	000927418001001
OVERVAL		PL2060	000927485001001
OVERVAL	HORECABEDRIJF	PL2060	000927485001002
	HORECABEDRIJF	PL2064	000927486001001
	WONING	PL2060	000928083001001
	HORECABEDRIJF	PL2060	000928085001001
	OPENBARE WEG/-WATER	PL2063	000928096001001
OVERVAL	OPENBARE WEG/-WATER	PL2060	000928150001001
	GARAGE/POMPSTATION	PL2063	000928214001001
	WONING	PL2064	000928334001001
TASJESROOF	OPENBARE WEG/-WATER	PL2060	000928499001001
		PL2060	000928548001001
OVERVAL	HORECABEDRIJF	PL2060	000928548001002
		PL2064	000928671001001
OVERVAL	HORECABEDRIJF	PL2064	000928671001002
		PL2064	000928672001001
OVERVAL	OPENBARE WEG/-WATER	PL2064	000928672001002

UIT WONING	WONING	PL2065	000928678001001
	PARKEERPL/-GARAGE/STALLNG	PL2067	000928681001001
	OPENBARE WEG/-WATER	PL2063	000928707001001
	OPENBARE WEG/-WATER	PL2064	000928805001001
VAN AUTO	OPENBARE WEG/-WATER	PL2066	000928824001001
	OPENBARE WEG/-WATER	PL2063	000928863001001
	OPENBARE WEG/-WATER	PL2066	000929121001001
	WONING	PL2064	000929228001001
	OPENBARE WEG/-WATER	PL2060	000929385001001
	OPENBARE WEG/-WATER	PL2060	000929720001001
	WONING	PL2065	000929824001001
	WONING	PL2063	000929828001001
	ERF/TUIN/BALKON	PL2060	000929924001001
		PL2063	000929929001001
		PL2063	000929929001002
	OPENBARE WEG/-WATER	PL2063	000929929001003
		PL2067	000930145001001
		PL2067	000930145001002
	SPORT-/SPEELTERR./-GEBOUW	PL2067	000930145001003
	OPENBARE WEG/-WATER	PL2063	000930263001001
	OPENBARE WEG/-WATER	PL2063	000930473001001
	WONING	PL2060	000930665001001
OVERVAL	WONING	PL2065	000930951001001
	WONING	PL2066	000930953001001
	WINKEL	PL2066	000931024001001
	OPENBARE WEG/-WATER	PL2065	000931104001001
	OPENBARE WEG/-WATER	PL2063	000931189001001
	OPENBARE WEG/-WATER	PL2065	000931276001001
	OPENBARE WEG/-WATER	PL2063	000931619001001
		PL2060	000931677001001
	HORECABEDRIJF	PL2060	000931677001002
	PARKEERPL/-GARAGE/STALLNG	PL2060	000931902001001
	OPENBARE WEG/-WATER	PL2063	000932051001001
	OPENBARE WEG/-WATER	PL2060	000932060001001
	HORECABEDRIJF	PL2060	000932164001001
	OPENBARE WEG/-WATER	PL2060	000932460001001
	WONING	PL2064	000932968001001
	HORECABEDRIJF	PL2067	000932970001001
		PL2065	000933081001001
	WONING	PL2065	000933081001002
	OPENBARE WEG/-WATER	PL2067	000933126001001
	WONING	PL2063	000933639001001
	OPENBARE WEG/-WATER	PL2060	000933884001001
	OPENBARE WEG/-WATER	PL2064	000934116001001
	WONING	PL2060	000934363001001
	VERPLINR/BEJAARDNH/ZIEKNH	PL2060	000934686001001
	WONING	PL2065	000935295001001
	OPENBARE WEG/-WATER	PL2065	000935297001001
		PL2060	000935584001001
	WONING	PL2060	000935584001002
	OPENBARE WEG/-WATER	PL2060	000935607001001
	OPENBARE WEG/-WATER	PL2060	000935612001001
	OPENBARE WEG/-WATER	PL2060	000935678001001
	WONING	PL2066	000935773001001
	OPENBARE WEG/-WATER	PL2064	000935995001001
		PL2060	000936061001001

		PL2060	000936061001002
		PL2060	000936061001003
OVERVAL	OPENBARE WEG/-WATER	PL2060	000936061001004
		PL2060	000936112001001
OVERVAL	HORECABEDRIJF	PL2060	000936112001002
	WONING	PL2065	000936128001001
	WONING	PL2060	000936333001001
	WONING	PL2065	000936439001001
VAN AUTO	OPENBARE WEG/-WATER	PL2060	000936512001001
	OPENBARE WEG/-WATER	PL2065	000936927001001
	ERF/TUIN/BALKON	PL2063	000937168001001
	OPENBARE WEG/-WATER	PL2064	000937463001001
	BOUWKEET/BOUWTERREIN	PL2063	000937479001001
	OPENBARE WEG/-WATER	PL2067	000937549001001
		PL2060	000938200001001
		PL2060	000938200001002
		PL2060	000938200001003
	OPENBARE WEG/-WATER	PL2060	000938200001004
	OPENBARE WEG/-WATER	PL2066	000938275001001
	PORTIEK/LIFT/TRAPPENHUIS	PL2064	000938463001001
	OPENBARE WEG/-WATER	PL2060	000938509001001
		PL2067	000938544001001
OVERVAL	WINKEL	PL2067	000938544001002
	OPENBARE WEG/-WATER	PL2065	000938748001001
	OPENBARE WEG/-WATER	PL2065	000938848001001
STRAATROOF	OPENBARE WEG/-WATER	PL2060	000939731001001
	OPENBARE WEG/-WATER	PL2060	000939781001001
	OPENBARE WEG/-WATER	PL2063	000939801001001
	OPENBARE WEG/-WATER	PL2063	000939855001001
UIT BEDRIJF	BEDRIJFSTERR/BEDRIJFSPAND	PL2063	000939933001001
UIT WONING	WONING	PL2065	000940036001001
STRAATROOF	OPENBARE WEG/-WATER	PL2066	000940037001001
OVERVAL	WINKEL	PL2060	000940106001001
	OPENBARE WEG/-WATER	PL2066	000940167001001
	OPENBARE WEG/-WATER	PL2060	000940174001001
	OPENBARE WEG/-WATER	PL2063	000940182001001
	WONING	PL2065	000940185001001
	WONING	PL2060	000940406001001
UIT WONING	WONING	PL2063	000940415001001
	OPENBARE WEG/-WATER	PL2065	000940753001001
	FEEST/KERMISTERREIN	PL2064	000940864001001
STRAATROOF	PARK/PLANTSOEN	PL2060	000941075001001
	OPENBARE WEG/-WATER	PL2066	000941086001001
	BEDRIJFSTERR/BEDRIJFSPAND	PL2064	000941123001001
	OPENBARE WEG/-WATER	PL2066	000941145001001
STRAATROOF	OPENBARE WEG/-WATER	PL2065	000941171001001
	OPENBARE WEG/-WATER	PL2067	000941544001001
	HORECABEDRIJF	PL2066	000941670001001
	WONING	PL2064	000941692001001
	WONING	PL2064	000941693001001
STRAATROOF	OPENBARE WEG/-WATER	PL2066	000941815001001
	OPENBARE WEG/-WATER	PL2066	000941939001001
STRAATROOF	FEEST/KERMISTERREIN	PL2060	000942023001001
	WONING	PL2067	000942435001001
OVERVAL	WINKEL	PL2060	000942459001001
OVERVAL	WINKEL	PL2060	000942461001001

	WONING	PL2063	000942468001001
		PL2065	000942774001001
		PL2065	000942774001002
		PL2065	000942774001003
		PL2065	000942774001004
	WONING	PL2065	000942774001005
	OPENBARE WEG/-WATER	PL2044	000942919001001
	OPENBARE WEG/-WATER	PL2060	000943099001001
STRAATROOF	OPENBARE WEG/-WATER	PL2065	000943235001001
STRAATROOF	OPENBARE WEG/-WATER	PL2065	000943559001001
	OPENBARE WEG/-WATER	PL2060	000943904001001
OVERVAL	WINKEL	PL2066	000944017001001
OVERVAL	WINKEL	PL2060	000944018001001
	OPENBARE WEG/-WATER	PL2066	000944056001001
OVERVAL	WINKEL	PL2065	000944122001001
OVERVAL	WINKEL	PL2060	000944125001001
STRAATROOF	OPENBARE WEG/-WATER	PL2060	000944265001001
	WINKEL	PL2060	000944268001001
	OPENBARE WEG/-WATER	PL2060	000944272001001
		PL2066	000944531001001
OVERVAL	POST-/BANK-/WISSELKANTOOR	PL2066	000944531001002
OVERVAL	WINKEL	PL2063	000944763001001
	OPENBARE WEG/-WATER	PL2066	000944801001001
	OPENBARE WEG/-WATER	PL2054	000945311001001
STRAATROOF	OPENBARE WEG/-WATER	PL2066	000946022001001
	WONING	PL2061	000946618001001
	OPENBARE WEG/-WATER	PL2060	000946637001001
	OPENBARE WEG/-WATER	PL2060	000946736001001
	WONING	PL2064	000947252001001
	OPENBARE WEG/-WATER	PL2065	000947275001001
	WONING	PL2063	000947324001001
	WINKEL	PL2064	000947330001001
	WONING	PL2064	000947963001001
	OPENBARE WEG/-WATER	PL2065	000948306001001
	OPENBARE WEG/-WATER	PL2067	000951487001001
	OPENBARE WEG/-WATER	PL2060	000952785001001

PLAATS-STRAAT DELICT	TER HOOGTE VAN	BPS-NUMMER
TILBURG WAGNERPLEIN	34	04-230918
TILBURG HEUVELRING	9999	04-233240
TILBURG WANDELBOS	9999	04-234035
TILBURG EUROPALAAN	476	04-232546
TILBURG HENRI VERBUNTSTRAAT	10	04-233876
TILBURG PEROSISTRAAT	9999	04-238963
TILBURG PEROSISTRAAT	104	04-238988
TILBURG PEROSISTRAAT	104	04-238988
TILBURG PEROSISTRAAT	104	04-238988
TILBURG DE NOBELSTRAAT	107	04-239052
TILBURG DE NOBELSTRAAT	107	04-239052
TILBURG DE NOBELSTRAAT	107	04-239534
TILBURG HOGE WAL	1	04-240876
TILBURG HOGE WAL	1	04-240876
TILBURG ONTGINNINGSTRAAT	5	04-241782
TILBURG ONTGINNINGSTRAAT	9999	04-241840
TILBURG WILHELMINAPARK	9999	04-242367
TILBURG ENSCHOTSESTRAAT	238	04-243506
TILBURG AMER	17	04-243711
TILBURG DANIEL JOS JITTA STRAAT	9999	04-244498
TILBURG LANGE NIEUWSTRAAT	59	04-244677
TILBURG PALETPLEIN	86	04-245356
TILBURG ST. HUBERTUSSTRAAT	9	04-245487
TILBURG MINISTER MUTSAERSSTRAAT	37	04-245551
TILBURG WILHELMINAPARK	42	04-243458
TILBURG LANCIERSSTRAAT	9999	04-248212
TILBURG PIUSPLEIN	6	04-251986
TILBURG MOLENBOCHTSTRAAT	62	04-253248
TILBURG TWENTESTRAAT	141	04-257387
TILBURG HENDRIKHOF	9999	04-258198
TILBURG THOMAS VAN AQUINOSTRAAT	37	04-259242
TILBURG MOERSE PAD	9999	04-262830
BERKEL-ENSCHOT MARIAHOF	17	04-252793
TILBURG THOMAS VAN AQUINOSTRAAT	37	04-259140
TILBURG HUIBEVENDREEF	18	04-264164
TILBURG TUINSTRAAT	59	04-263621
TILBURG JULES VERNEWEG	85	04-265074
TILBURG KASTEELDREEF	115	04-265381
TILBURG VAN HESSEN-KASSELSTRAAT	17	04-266309
TILBURG HAVENDIJK	47	04-268723
TILBURG ZWAANSTRAAT	9999	04-274502
TILBURG JAN STEENSTRAAT	9	04-274591
TILBURG LAVENDELWEG	117	04-276573
TILBURG HETERENSTRAAT	28	04-277355
TILBURG KLOOSTERSTRAAT	9999	04-278095
TILBURG KLOOSTERSTRAAT	9999	04-278115
TILBURG GRIEGSTRAAT	649	04-274795
TILBURG MARTINITORENSTRAAT	109	04-271065
TILBURG BISSCHOP BEKKERSLAAN	230	04-277916
TILBURG LAGE WITSIEBAAN	9999	04-280127
TILBURG RIELSEWEG	9999	04-284368
TILBURG WANDELBOSLAAN	9999	04-284876
TILBURG LANGENDIJK	9999	04-285819
TILBURG GOIRKEKANAALDIJK	9999	04-289515
TILBURG GOIRLESE WEG	34	04-290331

TILBURG ABDIJ VAN RIJNSBURGPLEIN	43	04-292375
TILBURG ABDIJ VAN RIJNSBURGPLEIN	43	04-292375
TILBURG ABDIJ VAN RIJNSBURGPLEIN	43	04-292711
TILBURG SPOORLAAN	35	04-295902
TILBURG NOORDHOEKRING	180	04-297101
TILBURG MOLENBOCHTSTRAAT	65	04-298448
TILBURG EISINGAHOF	8	04-305304
TILBURG TROUWLAAN	124	04-307677
TILBURG KRUIDENLAAN	491	04-246676
TILBURG HAZELAARSTRAAT	9999	04-305672
TILBURG HAZELAARSTRAAT	9999	04-308337
TILBURG BESTERDRING	235	04-311588
TILBURG HEUVELRING	9999	04-313279
TILBURG HEINSIUSSTRAAT	12	04-314167
TILBURG SPOORLAAN	360	04-315719
TILBURG SPOORLAAN	360	04-315719
TILBURG PROF. KERNKAMPSTRAAT	42	04-319177
TILBURG SCHOUWBURGRING	9999	04-320620
TILBURG PROF. KERNKAMPSTRAAT	42	04-319145
TILBURG BESTERDRING	235	04-321868
TILBURG BELLINISTRAAT	187	04-324281
TILBURG GROESEINDSTRAAT	47	04-326498
TILBURG PIUSPLEIN	6	04-325839
TILBURG VAN KALMTHOUTLAAN	9999	04-297136
TILBURG PATER RUTTENSTRAAT	8	04-330383
TILBURG SPOORDIJK	9999	04-331941
TILBURG VINCENTIUSSTRAAT	9999	04-332572
TILBURG HEUVELSTRAAT	125	04-333273
TILBURG GASTHUISRING	37	04-333427
TILBURG ADELAARSHORST	9999	04-334073
TILBURG HENRI VERBUNTSTRAAT	9	04-334093
UDENHOUT SCHOORSTRAAT	4	04-334574
TILBURG WILLEM KNUTTTELSTRAAT	9999	04-322477
TILBURG GASTHUISRING	37	04-342001
TILBURG MARTINITORENSTRAAT	109	04-342692
TILBURG GROENSTRAAT	139	04-345537
TILBURG GROENSTRAAT	139	04-345537
TILBURG ARKE NOESTRAAT	84	05-007373
TILBURG RUECKERTBAAN	9999	05-015295
TILBURG LEHARSTRAAT	113	05-013670
TILBURG SCHOUWBURGRING	9999	05-020259
TILBURG SCHOUWBURGRING	9999	05-020388
TILBURG REITSEPLEIN	9999	05-022378
TILBURG PROFESSOR COBBENHAGENLN	9999	05-022276
TILBURG HEUVELPOORT	380	05-023539
TILBURG HEUVELPOORT	380	05-025090
TILBURG CORNELIS DREBBELSTRAAT	5	05-027158
TILBURG GROENSTRAAT	104	05-029527
TILBURG KRONENBERGSTRAAT	9999	05-029545
TILBURG TIMORSTRAAT	8	05-031791
TILBURG TIMORSTRAAT	8	05-032272
TILBURG ZWAANSTRAAT	9999	05-036190
TILBURG KOESTRAAT	100	05-037584
TILBURG MAHLERSTRAAT	305	05-037083
TILBURG ROOSEVELTPLEIN	62	05-039901
TILBURG ROOSEVELTPLEIN	62	05-039931

TILBURG DOLOMIETENLAAN	9999	05-039977
TILBURG HEUVELPOORT	380	05-023498
TILBURG NICOLAAS KNIPSTRAAT	1	05-042003
TILBURG LANGE NIEUWSTRAAT	9999	05-042794
TILBURG NOORWITSSTRAAT	14	05-043541
TILBURG SPOORLAAN	35	05-047021
TILBURG SPOORLAAN	35	05-047042
TILBURG SCHERMERSTRAAT	2	05-051227
TILBURG HEUVEL	9999	05-054085
TILBURG HEUVEL	9999	05-054062
TILBURG HEUVEL	9999	05-054062
TILBURG HEUVEL	9999	05-054062
TILBURG HEUVEL	9999	05-054062
TILBURG HEUVEL	9999	05-054134
TILBURG HEUVEL	9999	05-054320
TILBURG HEUVEL	9999	05-054817
TILBURG KORTGENESTRAAT	9999	05-056006
TILBURG RIJKSWEG A58	9999	05-057191
TILBURG RIJKSWEG A58	9999	05-057191
TILBURG RIJKSWEG A58	9999	05-057191
TILBURG HEUVEL	48	05-058140
TILBURG GOIRLESE WEG	9999	05-058329
TILBURG PROFESSOR VERBERNELAAN	70	05-060353
TILBURG CEDERSTRAAT	71	05-060477
TILBURG PIUSSTRAAT	9999	05-062383
TILBURG KAPELMEESTERLAAN	731	05-062541
TILBURG LAVENDELWEG	100	05-062833
TILBURG JURaweIDE	325	05-063442
TILBURG VAN VOLLENHOVENSTRAAT	9999	05-042356
TILBURG REINEVAARSTRAAT	280	05-066418
TILBURG BREDASEWEG	9999	05-067166
TILBURG LAVENDELWEG	100	05-067382
TILBURG SIRIUSSTRAAT	80	05-071082
TILBURG EMMAPASSAGE	9999	05-072207
TILBURG EMMAPASSAGE	9999	05-072207
TILBURG HEUVELRING	116	05-072708
TILBURG MELISSEWEG	9	05-073135
TILBURG GASTHUISRING	37	05-072547
TILBURG ENSCHOTSESTRAAT	164	04-249099
TILBURG GASTHUISRING	37	05-073167
TILBURG DRIELSTRAAT	9999	05-081229
TILBURG DRIELSTRAAT	9999	05-081229
TILBURG DREISCHORSTRAAT	9999	05-081269
TILBURG DREISCHORSTRAAT	9999	05-081269
TILBURG WESTERPARK	9999	05-078857
TILBURG NASSAUSTRAAT	9999	05-080106
TILBURG ST. PIETERSPLEIN	16	05-084337
TILBURG ST. PIETERSPLEIN	16	05-084337
TILBURG DALFSENLAAN	9999	05-086562
TILBURG DALFSENLAAN	9999	05-086562
TILBURG MELISSEWEG	45	05-087330
TILBURG MELISSEWEG	45	05-087337
TILBURG GOIRKESTRAAT	46	05-087562
TILBURG KAAPKOLONIESTRAAT	9999	05-080249
TILBURG KORVELPLEIN	122	05-088567
TILBURG TROUWLAAN	9999	05-091240

TILBURG WANDELBOSSLAAN	1	05-095126
TILBURG HEUVEL	47	05-065582
TILBURG GOIRKESTRAAT	15	05-097206
TILBURG KAPELMEESTERLAAN	331	05-098299
TILBURG DR. AHAUSSTRAAT	1	05-104321
TILBURG GOIRKESTRAAT	125	05-104567
TILBURG WILHELMINAPARK	9999	05-105192
TILBURG BROEKHOVENSEWEG	74	05-105562
TILBURG BROEKHOVENSEWEG	237	05-103393
TILBURG PIUSPLEIN	9999	05-107554
TILBURG GASTHUISRING	37	05-107738
TILBURG DONGENSEWEG	200	05-110607
TILBURG ST. JOSEPHSTRAAT	70	05-112733
TILBURG ROZENSTRAAT	80	05-112993
TILBURG VERDIPLEIN	101	05-113312
TILBURG BELLINISTRAAT	9999	05-115085
TILBURG VELDHOVENRING	67	05-113858
TILBURG BELLINISTRAAT	79	05-115233
TILBURG STUIVESANTPLEIN	9999	05-116139
TILBURG STUIVESANTPLEIN	9999	05-116139
TILBURG STATENLAAN	9999	05-115209
TILBURG LEO XIII STRAAT	51	05-118984
TILBURG SPOORLAAN	9999	05-119859
TILBURG ST. PIETERSPLEIN	9999	05-122395
TILBURG ST. PIETERSPLEIN	9999	05-122395
TILBURG HEUVEL	9999	05-123747
TILBURG SPOORLAAN	9999	05-124571
TILBURG WILLEM II STRAAT	9999	05-124891
TILBURG KONINGSPLEIN	9999	05-126804
TILBURG KONINGSPLEIN	9999	05-126804
TILBURG KONINGSPLEIN	9999	05-126832
TILBURG SIBELIUSSTRAAT	591	05-115032
TILBURG KONINGSPLEIN	9999	05-126807
TILBURG KONINGSPLEIN	9999	05-126807
TILBURG KONINGSPLEIN	9999	05-126807
TILBURG KONINGSPLEIN	9999	05-126807
TILBURG PIET HEINSTRAT	9999	05-127652
TILBURG BODEHOF	18	05-124038
TILBURG WETHOUDER KERSTENSSTRAAT	5	05-128434
TILBURG LAGE WITSIEBAAN	5	05-129575
TILBURG ROOSEVELTPLEIN	7	05-130000
TILBURG GOIRKESTRAAT	50	05-130785
TILBURG GOIRKESTRAAT	50	05-130785
TILBURG GOIRKESTRAAT	50	05-130786
TILBURG KRUIZEMUNTWEG	43	05-133644
TILBURG KORVELSEWEG	188	05-133722
TILBURG PIUSPLEIN	9999	05-133884
TILBURG PATER DONDRSSTRAAT	15	05-134349
TILBURG FLORESSTRAAT	6	05-134551
TILBURG SIBELIUSSTRAAT	9999	05-132919
TILBURG DR. HUB VAN DOORNEWEG	9999	05-131938
TILBURG PATER DONDRSSTRAAT	15	05-135971
TILBURG PATER DONDRSSTRAAT	15	05-135971
TILBURG PATER DONDRSSTRAAT	15	05-133665
TILBURG PATER DONDRSSTRAAT	15	05-133665
TILBURG PATER DONDRSSTRAAT	15	05-133815
TILBURG PATER DONDRSSTRAAT	15	05-133815

TILBURG DUDOKHOF	84	05-136640
TILBURG PIETER BREUGHELPLEIN	6	05-136714
TILBURG KAMERIKPAD	9999	05-137278
TILBURG ROSSINISTRAAT	1	05-137976
TILBURG INSULINDESTRAAT	9999	05-138133
TILBURG OUDE HILVARENBEKSEWEG	9999	05-138422
TILBURG JACQUES OPPENHEIMSTRAAT	9999	05-140265
TILBURG TAFELBERGSTRAAT	107	05-141232
TILBURG PIUSPLEIN	9999	05-140881
TILBURG WESTERPARK	132	05-143573
TILBURG GASTHUISRING	37	05-142305
TILBURG RINGBAAN OOST	91	05-142508
TILBURG DRIMMELNSTRAT	38	05-144433
TILBURG SANTPOORTPLEIN	9999	05-144824
TILBURG SANTPOORTPLEIN	9999	05-144824
TILBURG SANTPOORTPLEIN	9999	05-144824
TILBURG STOETERIJSTRAAT	16	05-145905
TILBURG STOETERIJSTRAAT	16	05-145905
TILBURG STOETERIJSTRAAT	16	05-145905
TILBURG SANTPOORTPLEIN	13	05-146419
TILBURG SANTPOORTPLEIN	13	05-146695
TILBURG GLUCKSTRAAT	14	05-149667
TILBURG BERNARD LODERSTRAAT	40	05-149952
TILBURG CHURCHILLLAAN	48	05-150020
TILBURG LANGESTRAAT	9999	05-150940
TILBURG RIDDERKERKSINGEL	9999	05-151537
TILBURG SANTPOORTPLEIN	9999	05-152009
TILBURG ALLEENHOUDERSTRAAT	119	05-152716
TILBURG SANTPOORTPLEIN	13	05-154903
TILBURG GOIRKESTRAAT	50	05-130823
TILBURG GOIRKESTRAAT	50	05-130823
TILBURG BROEKHOVENSEWEG	74	05-156312
TILBURG SANTPOORTPLEIN	13	05-156821
TILBURG ZEVENHEUVELENWEG	9999	05-156880
TILBURG BRUGSTRAAT	5	05-059870
TILBURG GENERAAL HERTZOGSTRAAT	16	05-158838
TILBURG BORODINSTRAT	144	05-161768
TILBURG GASTHUISRING	61	05-162101
TILBURG MELIS STOKESTRAAT	7	05-162427
TILBURG MELIS STOKESTRAAT	7	05-162427
TILBURG SPOORLAAN	9999	05-162678
TILBURG ZURINGHOF	24	05-164017
TILBURG BERGLANDWEG	9999	05-166405
TILBURG WAGNERPLEIN	9999	05-167095
TILBURG WESTERPARK	51	05-169052
TILBURG BREDASEWEG	570	05-170495
TILBURG DRIJFJACHPAD	27	05-172220
TILBURG KORTE HOEFSTRAAT	9999	05-172686
TILBURG ALLEENHOUDERSTRAAT	59	05-175120
TILBURG ALLEENHOUDERSTRAAT	59	05-175120
TILBURG THOMAS VAN AQUINOSTRAAT	48	05-175394
TILBURG THOMAS VAN AQUINOSTRAAT	48	05-175412
TILBURG GASTHUISRING	37	05-175922
TILBURG ABDIJ VAN BERNESTRAAT	103	05-176228
TILBURG WAGNERPLEIN	9999	05-177811
TILBURG GOIRKESTRAAT	50	05-130787

TILBURG GOIRKESTRAAT	50	05-130787
TILBURG GOIRKESTRAAT	50	05-130787
TILBURG GOIRKESTRAAT	50	05-130787
TILBURG GOIRKESTRAAT	50	05-130778
TILBURG GOIRKESTRAAT	50	05-130778
TILBURG DRIJFJACHTPAD	27	05-171077
TILBURG TREUBSTRAAT	9	05-179197
TILBURG MARCHANTSTRAAT	17	05-161729
TILBURG POSTELSE HOEFLAAN	9999	05-176863
TILBURG IRENEHOF	23	05-181484
TILBURG REITSE HOEVENSTRAAT	6	05-183310
TILBURG HEUVEL	9999	05-184183
TILBURG BAVELPARK	9999	05-184271
TILBURG OTTERGRAAF	20	05-184643
TILBURG RINGBAAN WEST	9999	05-184599
TILBURG RINGBAAN WEST	9999	05-184599
TILBURG RINGBAAN WEST	9999	05-184599
TILBURG RINGBAAN WEST	9999	05-184599
TILBURG PIUSPLEIN	2	05-186448
TILBURG BACHLAAN	586	05-157444
TILBURG STRAUSSLAAN	90	05-165483
TILBURG HOGE WAL	1	04-269419
TILBURG HOGE WAL	1	04-269419
TILBURG BERNARDUSPLEIN	14	05-188058
TILBURG POSTELSE HOEFLAAN	145	05-188513
TILBURG BERKDIJKSESTRAAT	127	05-192747
TILBURG STEDEKESTRAAT	38	05-188464
TILBURG GANZERIKHOF	9999	05-190941
TILBURG HOFLAAN	9999	05-193460
TILBURG VLOEIVELDWEG	9999	05-193835
TILBURG ZUID OOSTERSTRAAT	47	05-194456
TILBURG SPOORDIJK	9999	05-194479
TILBURG TONGERLOSE HOEFSTRAAT	86	05-194831
TILBURG DANIEL JOS JITTA STRAAT	9999	05-195276
TILBURG DANIEL JOS JITTA STRAAT	9999	05-195403
TILBURG PIUSPLEIN	8	05-195546
TILBURG NOORD BESTERDSTRAAT	53	05-186926
TILBURG FLANELSTRAAT	1	05-197230
TILBURG ABDIJ VAN AVERBODESTRAAT	119	05-197368
TILBURG WILHELMINAPARK	9999	05-193209
TILBURG NS PLEIN	9999	05-199490
TILBURG WILHELMINAPARK	9999	05-199971
TILBURG STATIONSSTRAAT	37	05-20055
TILBURG SIRIUSSTRAAT	11	05-200190
TILBURG STATIONSSTRAAT	37	05-200334
TILBURG RINGBAAN WEST	9999	05-200461
TILBURG RINGBAAN NOORD	9999	05-202926
TILBURG ABDIJ VAN BERNESTRAAT	9999	05-204355
TILBURG KAPELMEESTERLAAN	375	05-202160
TILBURG KAPELMEESTERLAAN	375	05-202204
TILBURG LAAGSTRAAT	9999	05-204643
TILBURG VLIERLAAN	9999	05-205406
TILBURG NS PLEIN	9999	05-205511
TILBURG BREDASEWEG	51	05-204490
TILBURG JOHANNES VAN ZANTENSTR	36	05-206160
TILBURG JOHANNES VAN ZANTENSTR	36	05-206237

TILBURG KRUIDENLAAN	148	05-206437
TILBURG GERARD BRANDTSTRAAT	44	05-177295
TILBURG GERARD BRANDTSTRAAT	44	05-177295
TILBURG GERARD BRANDTSTRAAT	44	05-177295
TILBURG GERARD BRANDTSTRAAT	44	05-177295
TILBURG GERARD BRANDTSTRAAT	44	05-177295
TILBURG COBA PULSKENSLAAN	44	05-207794
TILBURG STEDEKESTRAAT	9999	05-208685
TILBURG HEUVELPOORT	9999	05-209839
TILBURG RINGBAAN NOORD	9999	05-210860
TILBURG BEETHOVENLAAN	9999	05-212295
TILBURG PIUSSTRAAT	365	05-210772
TILBURG PIUSSTRAAT	365	05-210818
TILBURG MASTENBROEKSTRAAT	7	05-212500
TILBURG IJSKELDERSTRAAT	9999	05-212843
TILBURG IJSKELDERSTRAAT	19	05-212858
TILBURG MASCAGNISTRAAT	529	05-212881
TILBURG IJSKELDERSTRAAT	19	05-213037
TILBURG PATER VAN DEN ELSENPLEIN	9999	05-213234
TILBURG BESTERDPLEIN	2	05-213833
TILBURG BESTERDPLEIN	2	05-213833
TILBURG HEYHOEFPROMENADE	77	05-215275
TILBURG IJSKELDERSTRAAT	19	05-215593
TILBURG IJSKELDERSTRAAT	19	05-217740
TILBURG HEIKANTLAAN	9999	05-221926
TILBURG PREDIKHERENLAAN	531	05-225055
TILBURG MINCKELERSSTRAAT	18	05-225223
TILBURG HEEMSTHOF	33	05-224063
TILBURG GENERAAL BOTHASTRAAT	8	05-228061
TILBURG VELDHOVENRING	9999	05-228321
TILBURG BREDASEWEG	421	05-228683
TILBURG LIJNSHEIKE	8	05-228714
TILBURG DE NOBELSTRAAT	79	05-231766
TILBURG SPOORLAAN	9999	05-234018
TILBURG STAPPEGOORWEG	209	05-235390
TILBURG POSTELSE HOEFLAAN	145	05-188513

STRAAT DELICT	Aangiften	Aantallen	Gebied A Aangiften	Gebied A Gevallen	Gebied B Aangiften	Gebied B Gevallen
ABEL TASMANSTRAAT	1	1				
AFRIKAANDERSTRAAT	1	1				
ALLEENHOUDERSTRAAT	1	1				
ALPHONSUSSTRAAT	1	1				
ALSEMHOF	2	2				
ANTOON VAN RIJENPLEIN	2	1				
APENNINENWEG	1	1				
ARDENNENLAAN	1	1				
ARKE NOESTRAAT	1	1				
ATELIERSTRAAT	2	2				
BACHLAAN	1	1				
BADEN POWELLLAAN	1	1				
BANNINGSTRAAT	1	1				
BEETHOVENLAAN	1	1				
BELLARMINOSTRAAT	1	1				
BERNARDUSPLEIN	1	1				
BESOUJENSTRAAT	1	1				
BIJSTERVELDENLAAN	4	2				
BISCHOP ZWIJSENSTRAAT	3	2				
BORCULOAN	1	1				
BORSELESTRAAT	1	1				
BREDASEWEG	1	1				
BRITTENDREEF	1	1				
BROEKHOVENSEWEG	1	1				
BURG VD MORTELPLN	3	2				
BUURMALSENLAAN	3	1				
CAPUCIJENSTRAAT	2	1				
CENTAURUSWEG	2	1				
CHRISTIAAN HUIJGENSSTR	1	1				
COMPONISTENLAAN	2	1				
CONSERVATORIUMLAAN	1	1				
CORELLISTRAAT	2	2				
DE RIEMERSTRAAT	1	1				
DONGENSEKANAALDIJK	1	1				
DR. AHAUSSTRAAT	1	1				
DRAGONSTRAAT	3	1				
EUROPALAAN	2	2				
FABRIEKSTRAAT	1	1	1	1		
FRANKENLAAN	1	1				
GASTHUISRING	5	5			5	5
GERSHWINSTRAAT	2	2				
GOIRKEKANAALDIJK	1	1				
GOIRKESTRAAT	4	4				
GRAAF ENGELBERTSTRAAT	1	1				
GRUBBENVORSTSTRAAT	1	1				
HENDRIK VAN TULDERSTRAAT	1	1				
HERWIJENSTRAAT	1	1				
HEUVEL	4	3	4	3		
HEUVELRING	2	2	2	2		
HEUVELSTRAAT	1	1				
HEYHOEFDREEF	1	1				
HEYHOEFPROMENADE	1	1				
HILVARENBEKSE WEG	4	2				
HOEFSTRAAT	4	4				
HOUTMANSTRAAT	1	1				
HOUTSTRAAT	1	1				
HUIBEVENDREEF	3	2				
INDIGOLAAN	1	1				
JAN DE WITTSTRAAT	1	1				
JAN HEIJNSSTRAAT	3	2			3	2
JAN VAN GALENSTRAAT	1	1				
JAN WIERHOF	2	2				
KAAPKOLONIESTRAAT	1	1				
KAMERLINGH ONNESPLEIN	2	2				
KAMGARENPLEIN	1	1				
KAPELMEESTERLAAN	2	2				
KETELHAVENSTRAAT	2	2				
KETTINGSTRAAT	1	1				
KOESTRAAT	1	1				
KORHOENSTRAAT	1	1				
KORTE HOUTSTRAAT	3	2				
KORTEGENSTRAAT	2	1				
KORVELSEWEG	4	3				
KRUIDENLAAN	1	1				
LAARSTRAAT	1	1				
LAGE WITSIEBAAN	3	3				
LANGENDIJK	2	2				
LEHARSTRAAT	1	1				
LEONARD VAN VECHELSTRAAT	1	1				
LOCHTSTRAAT	1	1			1	1
LOEK LANSDORPSTRAAT	1	1				

STRAAT DELICT	Aangiften	Aantallen	Gebied A Aangiften	Gebied A Gevallen	Gebied B Aangiften	Gebied B Gevallen
LUCHTHAVENLAAN	1	1				
MAHLERSTRAAT	1	1				
MARTINITORENSTRAAT	1	1				
MASCAGNISTRAAT	2	2				
MEERKENSLLOOP	1	1				
MEULEMANSSTRAAT	2	2				
MIDDENBEEMSTERSTRAAT	1	1				
MONNICKENDAMSTRAAT	1	1				
NOORDHOEKRING	1	1				
NOORDSTRAAT	1	1	1	1		
OERLESESTRAAT	3	3				
ONBEKEND	1	1				
OUDE MAASJE	1	1				
OUDEDIJK	2	2				
OVERLANGELSTRAAT	1	1				
PALEISRING	2	2	2	2		
PALETPLEIN	1	1	2	2		
PATER VAN DEN ELSENPLEIN	4	3				
PETRUS LOOSJESSTRAAT	1	1				
PIUSPLEIN	5	4	5	4		
PIUSSTRAAT	3	2				
POIRTERSSTRAAT	1	1				
POSEIDONPAD	1	1				
RADIOSTRAAT	1	1				
RAIFFEISENSTRAAT	2	2				
REINIER CLAESZENSTRAAT	1	1				
REITSE HOEVENSTRAAT	5	4				
RINGBAAN OOST	1	1				
RINGBAAN WEST	2	2				
RINGBAAN ZUID	1	1				
ROELOF KRANENBURGPLEIN	1	1				
ROOSEVELTPLEIN	1	1				
RUBINSTEINSTRAAT	2	2				
RUECKERTBAAN	1	1				
SCHIMMELPENNINCKSTRAAT	1	1				
SCHIPHOLLAAN	3	2				
SCHIPLUIDENLAAN	1	1				
SCHOUT BACKSTRAAT	1	1				
SCHOUWBURGRING	7	4	7	4		
SCHUBERTSTRAAT	2	2				
SIBELIUSSTRAAT	2	2				
SILVRETTAPAD	1	1				
SMIDSPAD	3	3				
SMIJERSSTRAAT	1	1				
SPOORLAAN	2	2	2	2		
ST. JANSTRAAT	1	1				
ST. JOSEPHSTRAAT	1	1				
ST. PIETERSPLEIN	1	1				
STADHUISPLEIN	1	1	1	1		
STADHUISSTRAAT	8	3	8	3		
STATENLAAN	1	1				
STOKHASSELTLAAN	2	2				
STUIVESANTPLEIN	1	1				
SWEELINCKLAAN	1	1				
TAMBOERSKADE	1	1				
TARTINISTRAAT	1	1				
TATRAWEG	2	2				
TAXUSSTRAAT	1	1				
TEXTIELSTRAAT	1	1				
THOMAS VAN AQUINOSTRAAT	1	1				
THORBECKESTRAAT	1	1				
TRANSVAALPLEIN	2	1				
TROUWLAAN	1	1				
TWENTESTRAAT	1	1				
VALERIAANHOF	2	2				
VAN ALKEMADESTRAAT	1	1				
VAN COEHOORNHOF	1	1				
VAN GROBBENDONCKSTRAAT	2	2				
VAN HEEMSKERCKSTRAAT	2	2				
VAN SONSTRAAT	1	1				
VAN TETTERODESTRAAT	1	1				
VEEMARKSTRAAT	1	1	1	1		
VEESTRAAT	1	1				
VELDHOVENRING	1	1				
VERDIJPLEIN	1	1				
VERENIGINGSTRAAT	2	2				
VERHULSTLAAN	1	1				
VIOLETHOF	1	1				
VOGELENZANG	1	1				
VON WEBERPAD	3	2				
WARANDELAAN	1	1				

STRAAT DELICT	Aangiften	Aantallen	Gebied A Aangiften	Gebied A Gevallen	Gebied B Aangiften	Gebied B Gevallen
WESTERPARK	4	4				
WETHOUDER GOJAERTSSTR	1	1				
WILNRUITWEG	2	1				
WILGENSTRAAT	2	2				
WILHELMINAPARK	3	3			3	3
WITTEBOLLESTRAAT	1	1				
WOLTERBEEKSTRAAT	1	1				
WOLVENWEG	1	1				
ZOMERSTRAAT	1	1				
ZUID OOSTERSTRAAT	1	1				
	284	248	36	26	12	11

PLAATS DELICT	STRAAT DELICT	DAG1	DATUM1	TJD1	DAG2	DATUM2	TJD2	WA	FMO	FMO-OMSCHRIJVING	LOKATIE OMSCHRIJVING	TEAM	PLAATS-STRAAT DELICT	TER HOOGTE VAN	BPS-NUMMER
TILBURG	STUIVESANTPLEIN	DI	01-11-2005 0:00	2335	DI	01-11-2005 0:00	2345	SR312.1	A24	STRAATROOF	OPENBARE WEG-/WATER	PL2060	TILBURG STUIVESANTPLEIN	9599	05-293174
TILBURG	TROUWLAAN	DI	01-11-2005 0:00	0220	DI	01-11-2005 0:00	0230	SR312.1			OPENBARE WEG-/WATER	PL2062	TILBURG TROUWLAAN	9599	05-293425
TILBURG	OERLESESTRAAT	WO	02-11-2005 0:00	1915	WO	02-11-2005 0:00	1930	SR312.1	A24	STRAATROOF	OPENBARE WEG-/WATER	PL2067	TILBURG OERLESESTRAAT	9599	05-294226
TILBURG	TRANSVAALPLEIN	VR	04-11-2005 0:00	0410	VR	04-11-2005 0:00	0410	SR312.1	A24	STRAATROOF	OPENBARE WEG-/WATER	PL2060	TILBURG TRANSVAALPLEIN	9599	05-295504
TILBURG	OERLESESTRAAT	VR	04-11-2005 0:00	1200	VR	04-11-2005 0:00	1230	SR285.1			OPENBARE WEG-/WATER	PL2067	TILBURG OERLESESTRAAT	9599	05-295956
TILBURG	SCHOUWBURGRING	ZO	06-11-2005 0:00	0110	ZO	06-11-2005 0:00	0120	SR141.2.2			OPENBARE WEG-/WATER	PL2065	TILBURG SCHOUWBURGRING	9599	05-297324
TILBURG	SCHOUWBURGRING	MA	07-11-2005 0:00	1900	MA	07-11-2005 0:00	1930	SR311.1.4	A24	STRAATROOF	OPENBARE WEG-/WATER	PL2065	TILBURG SCHOUWBURGRING	9599	05-298850
TILBURG	SCHOUWBURGRING	MA	07-11-2005 0:00	1930	MA	07-11-2005 0:00	1930	SR312.2.2	A24	STRAATROOF	OPENBARE WEG-/WATER	PL2064	TILBURG SCHOUWBURGRING	9599	05-298855
TILBURG	SCHOUWBURGRING	MA	07-11-2005 0:00	1915	MA	07-11-2005 0:00	1930	SR312.1	A24	STRAATROOF	OPENBARE WEG-/WATER	PL2060	TILBURG SCHOUWBURGRING	9599	05-298857
TILBURG	SCHOUWBURGRING	ZO	06-11-2005 0:00	0110	ZO	06-11-2005 0:00	0120	SR141.1			OPENBARE WEG-/WATER	PL2066	TILBURG SCHOUWBURGRING	9599	05-299707
TILBURG	SIBELIUSSTRAAT	ZO	01-11-2005 0:00	1200	WO	09-11-2005 0:00	0100	SR285.1			OPENBARE WEG-/WATER	PL2060	TILBURG SIBELIUSSTRAAT	390	05-30085
TILBURG	TRANSVAALPLEIN	VR	04-11-2005 0:00	0400	VR	04-11-2005 0:00	0415	SR312.1	A24	STRAATROOF	OPENBARE WEG-/WATER	PL2060	TILBURG TRANSVAALPLEIN	9599	05-295494
TILBURG	VOGELENZANG	VR	04-11-2005 0:00	1245	VR	04-11-2005 0:00	1250	SR285.1			OPENBARE WEG-/WATER	PL2067	TILBURG VOGELENZANG	9599	05-298985
TILBURG	JAN VAN GALENSTRAAT	DI	08-11-2005 0:00	0339	DI	08-11-2005 0:00	0345	SR312.2.2	A18	OVERVAL	VERVOERMIDDEL	PL2086	TILBURG JAN VAN GALENSTRAAT	9599	05-300111
TILBURG	TATRAWEG	WO	09-11-2005 0:00	0030	WO	09-11-2005 0:00	0045	SR312.1	A24	STRAATROOF	OPENBARE WEG-/WATER	PL2066	TILBURG TATRAWEG	9599	05-300753
TILBURG	OUDEDIJK	DI	08-11-2005 0:00	2350	WO	09-11-2005 0:00	0005	SR285.1			OPENBARE WEG-/WATER	PL2060	TILBURG OUDEDIJK	9599	05-301148
TILBURG	WILHELMINAPARK	VR	04-11-2005 0:00	0200	VR	04-11-2005 0:00	0210	SR287			OPENBARE WEG-/WATER	PL2065	TILBURG WILHELMINAPARK	9599	05-301203
TILBURG	STADHUISSTRAAT	WO	09-11-2005 0:00	2250	WO	09-11-2005 0:00	2252	SR45.1	A24	STRAATROOF	OPENBARE WEG-/WATER	PL2064	TILBURG STADHUISSTRAAT	9599	05-301184
TILBURG	TARTINISTRAAT	WO	09-11-2005 0:00	1845	ZO	09-11-2005 0:00	1900	SR312.2.2	A24	STRAATROOF	OPENBARE WEG-/WATER	PL2066	TILBURG TARTINISTRAAT	9599	05-301422
TILBURG	SCHOUWBURGRING	ZO	06-11-2005 0:00	0000	ZO	06-11-2005 0:00	0100	SR300.1			OPENBARE WEG-/WATER	PL2066	TILBURG SCHOUWBURGRING	9599	05-301710
TILBURG	WILGENSTRAAT	WO	09-11-2005 0:00	1300	WO	09-11-2005 0:00	1330	SR285.1			OPENBARE WEG-/WATER	PL2066	TILBURG WILGENSTRAAT	9599	05-302619
TILBURG	STADHUISSTRAAT	WO	09-11-2005 0:00	2245	WO	09-11-2005 0:00	2300	SR312.1	A24	STRAATROOF	OPENBARE WEG-/WATER	PL2066	TILBURG STADHUISSTRAAT	9599	05-302619
TILBURG	STADHUISSTRAAT	WO	09-11-2005 0:00	2245	WO	09-11-2005 0:00	2300	SR312.1	A24	STRAATROOF	OPENBARE WEG-/WATER	PL2066	TILBURG STADHUISSTRAAT	9599	05-302619
TILBURG	KETELHAVENSTRAAT	ZA	12-11-2005 0:00	1950	ZA	12-11-2005 0:00	2000	SR311.1.5	A21	UIT BEDRIJF	KANTOOR	PL2063	TILBURG KETELHAVENSTRAAT	43	05-304046
TILBURG	STADHUISSTRAAT	WO	09-11-2005 0:00	2245	WO	09-11-2005 0:00	2300	SR312.1	A07	TASJESROOF	OPENBARE WEG-/WATER	PL2066	TILBURG STADHUISSTRAAT	9599	05-302713
TILBURG	STADHUISSTRAAT	WO	09-11-2005 0:00	2245	WO	09-11-2005 0:00	2300	SR312.1	A24	STRAATROOF	OPENBARE WEG-/WATER	PL2066	TILBURG STADHUISSTRAAT	10	05-302970
TILBURG	BRITTENDREEF	VR	11-11-2005 0:00	1415	VR	11-11-2005 0:00	1445	WWM26.1			OPENBARE WEG-/WATER	PL2064	TILBURG BRITTENDREEF	9599	05-304921
TILBURG	STADHUISSTRAAT	ZO	13-11-2005 0:00	2100	ZO	13-11-2005 0:00	2130	SR300.2			HORECABEDRIJF	PL2066	TILBURG STADHUISSTRAAT	158	05-305317
TILBURG	KORVELSEWEG	VR	11-11-2005 0:00	1750	VR	11-11-2005 0:00	1810	SR285.1	A20	UIT WONING	WONING	PL2060	TILBURG KORVELSEWEG	35	05-306001
TILBURG	CHRISTIAAN HUIJGENSSTR	MA	14-11-2005 0:00	1245	MA	14-11-2005 0:00	1745	SR311.1.5	A20	UIT WONING	PORTIEK/LIFT/TRAPPENHUIS	PL2065	TILBURG CHRISTIAAN HUIJGENSSTR	89	05-307251
TILBURG	SMIDSPAD	WO	16-11-2005 0:00	0430	WO	16-11-2005 0:00	0439	SR242	A24	STRAATROOF	OPENBARE WEG-/WATER	PL2060	TILBURG SMIDSPAD	9599	05-308249
BERKEL-ENSCHOT	PUCCINILAAAN	DO	17-11-2005 0:00	0645	DO	17-11-2005 0:00	0700	SR312.1	A24	STRAATROOF	OPENBARE WEG-/WATER	PL2066	TILBURG PUCINILAAAN	9599	05-308605
TILBURG	SPOORLAAN	ZA	12-11-2005 0:00	0200	ZA	12-11-2005 0:00	0230	SR141.1	A24	STRAATROOF	OPENBARE WEG-/WATER	PL2065	TILBURG SPOORLAAN	9599	05-309844
TILBURG	BROEKHOVENSEWEG	VR	11-11-2005 0:00	2100	VR	11-11-2005 0:00	2110	SR312.1	A24	STRAATROOF	OPENBARE WEG-/WATER	PL2067	TILBURG BROEKHOVENSEWEG	9599	05-310359
TILBURG	WETHOUDER GOIJAERTSSTR	ZA	19-11-2005 0:00	0200	ZA	19-11-2005 0:00	0215	SR285.1			WONING	PL2064	TILBURG WETHOUDER GOIJAERTSSTR	179	05-313004
TILBURG	MEULEMANSSTRAAT	DI	22-11-2005 0:00	1030	DI	22-11-2005 0:00	1045	SR285.1			WONING	PL2067	TILBURG MEULEMANSSTRAAT	9599	05-316012
TILBURG	RUECKERTBAAN	VR	25-11-2005 0:00	0605	VR	25-11-2005 0:00	0610	SR312.2.2	A24	STRAATROOF	OPENBARE WEG-/WATER	PL2066	TILBURG RUECKERTBAAN	9599	05-317120
TILBURG	ST. JANSTRAAT	ZA	26-11-2005 0:00	0005	ZA	26-11-2005 0:00	0035	WWM26.1			WONING	PL2063	TILBURG ST. JANSTRAAT	361	05-318252
TILBURG	KAPELMEESTERLAAN	ZA	26-11-2005 0:00	2355	ZO	27-11-2005 0:00	0015	SR300.1			WONING	PL2065	TILBURG KAPELMEESTERLAAN	50	05-317843
TILBURG	COMPONISTENLAAN	ZA	26-11-2005 0:00	1900	ZA	26-11-2005 0:00	1930	SR300.1			WONING	PL2060	TILBURG COMPONISTENLAAN	9	05-318708
TILBURG	AFRIKAANDERSTRAAT	MA	28-11-2005 0:00	0215	MA	28-11-2005 0:00	0229	SR311.1.5			SCHUUR	PL2060	TILBURG AFRIKAANDERSTRAAT	9599	05-319273
TILBURG	PATER VAN DEN ELSENPLEIN	MA	28-11-2005 0:00	1140	MA	28-11-2005 0:00	1415	SR285.1			OPENBARE WEG-/WATER	PL2067	TILBURG PATER VAN DEN ELSENPLEIN	9599	05-319312
TILBURG	PATER VAN DEN ELSENPLEIN	MA	28-11-2005 0:00	1345	MA	28-11-2005 0:00	1350	SR310			SCHOOL/OPLEIDINGSINST.	PL2064	TILBURG PATER VAN DEN ELSENPLEIN	10	05-319339
TILBURG	GERSHWINSTRAAT	VR	25-11-2005 0:00	1410	VR	25-11-2005 0:00	1420	SR300.2			OPENBARE WEG-/WATER	PL2060	TILBURG GERSHWINSTRAAT	25	05-320581
TILBURG	VEESTRAAT	MA	28-11-2005 0:00	1245	MA	28-11-2005 0:00	1300	SR300.1			OPENBARE WEG-/WATER	PL2066	TILBURG VEESTRAAT	482	05-321803
TILBURG	SWEELINCKLAAN	WO	30-11-2005 0:00	2245	WO	30-11-2005 0:00	2315	SR300.1	A20	UIT WONING	WONING	PL2066	TILBURG SWEELINCKLAAN	41	05-321821
TILBURG	WILGENSTRAAT	WO	30-11-2005 0:00	1945	WO	30-11-2005 0:00	1755	SR312.2.2	A24	STRAATROOF	VERVOERMIDDEL	PL2065	TILBURG WILGENSTRAAT	6	05-320594
TILBURG	PALETPLEIN	DI	29-11-2005 0:00	1750	DI	29-11-2005 0:00	2205	SR312.2.4	A24	STRAATROOF	OPENBARE WEG-/WATER	PL2064	TILBURG PALETPLEIN	9599	05-322454
TILBURG	VON WEBERPAD	WO	30-11-2005 0:00	2200	WO	30-11-2005 0:00	2205	SR312.2.4	A24	STRAATROOF	OPENBARE WEG-/WATER	PL2065	TILBURG VON WEBERPAD	15	05-322815
TILBURG	ARKE NOESTRAAT	DO	01-12-2005 0:00	2215	DO	01-12-2005 0:00	2220	OPIUMW3.1.C			OPENBARE WEG-/WATER	PL2067	TILBURG ARKE NOESTRAAT	9599	05-325231
TILBURG	PALEISRING	ZO	04-12-2005 0:00	2230	ZO	04-12-2005 0:00	2250	SR285.1			OPENBARE WEG-/WATER	PL2066	TILBURG PALEISRING	9599	05-328031
TILBURG	VON WEBERPAD	WO	07-12-2005 0:00	1920	WO	07-12-2005 0:00	1930	SR317.1	A24	STRAATROOF	OPENBARE WEG-/WATER	PL2066	TILBURG VON WEBERPAD	70	05-328181
TILBURG	LEHARSTRAAT	WO	07-12-2005 0:00	2215	WO	07-12-2005 0:00	2245	SR285.1			WONING	PL2065	TILBURG LEHARSTRAAT	12	05-329888
TILBURG	GOIRKESTRAAT	VR	09-12-2005 0:00	1535	VR	09-12-2005 0:00	1540	SR312.1	A18	OVERVAL	WINKEL	PL2087	TILBURG GOIRKESTRAAT	47	05-331017
TILBURG	GASTHUISRING	ZA	10-12-2005 0:00	2350	ZA	10-12-2005 0:00	2359	SR285.1			WONING	PL2061	TILBURG GASTHUISRING	37	05-331781
TILBURG	VERHULSTLAAN	ZO	11-12-2005 0:00	1200	MA	12-12-2005 0:00	0700	SR311.1.5	A21	UIT BEDRIJF	SCHOOL/OPLEIDINGSINST.	PL2060	TILBURG VERHULSTLAAN	9599	05-331982
TILBURG	KETTINGSTRAAT	ZO	11-12-2005 0:00	2000	ZO	11-12-2005 0:00	2030	SR300.1	A24	STRAATROOF	OPENBARE WEG-/WATER	PL2060	TILBURG KETTINGSTRAAT	9599	05-329238
TILBURG	MAHLERSTRAAT	VR	09-12-2005 0:00	0030	VR	09-12-2005 0:00	0050	SR312.2.2	A07	TASJESROOF	OPENBARE WEG-/WATER	PL2063	TILBURG MAHLERSTRAAT	9599	05-334426
TILBURG	OUDE MAASJE	DI	13-12-2005 0:00	1915	DI	13-12-2005 0:00	1930	SR312.1			OPENBARE WEG-/WATER	PL2064	TILBURG OUDE MAASJE	9599	05-334519
TILBURG	HOEFSTRAAT	VR	09-12-2005 0:00	0015	VR	09-12-2005 0:00	0020	SR285.1			OPENBARE WEG-/WATER	PL2063	TILBURG HOEFSTRAAT	9599	05-336067
TILBURG	WARANDELAAN	MA	12-12-2005 0:00	1630	MA	12-12-2005 0:00	1640	SR312.2.2	A24	STRAATROOF	OPENBARE WEG-/WATER	PL2063	TILBURG WARANDELAAN	3	05-336803
TILBURG	JAN DE WITSTRAAT	VR	16-12-2005 0:00	1945	VR	16-12-2005 0:00	1951	SR311.1.5	A20	UIT WONING	WONING	PL2063	TILBURG JAN DE WITSTRAAT	82	05-336964
TILBURG	TEXTIELSTRAAT	ZA	17-12-2005 0:00	0000	ZA	17-12-2005 0:00	0010	SR312.1	A24	STRAATRO					

PLAATS DELICT	STRAAT DELICT	DAG1	DATUM1	TJD1	DAG2	DATUM2	TJD2	WA	FMO	FMO-OMSCHRIJVING	LOKATIE OMSCHRIJVING	TEAM	PLAATS-STRAAT DELICT	TER HOOGTE VAN	BPS-NUMMER
TILBURG	BUURMALSENLAAN	DI	10-01-2006 0:00	2330	WO	11-01-2006 0:00	0015	SR285.1			WONING	PL2060	TILBURG BUURMALSENLAAN	21	06-009640
TILBURG	BUURMALSENLAAN	DI	10-01-2006 0:00	2330	WO	11-01-2006 0:00	0015	SR312.2.2	A18	OVERVAL	WONING	PL2060	TILBURG BUURMALSENLAAN	21	06-009664
TILBURG	BUURMALSENLAAN	DI	10-01-2006 0:00	2335	DI	10-01-2006 0:00	2355	SR312.2.1			WONING	PL2060	TILBURG BUURMALSENLAAN	21	06-009641
TILBURG	HOEFSTRAAT	DI	10-01-2006 0:00	0330	DI	10-01-2006 0:00	0400	SR312.1	A24	STRAATROOF	OPENBARE WEG-WATER	PL2065	TILBURG HOEFSTRAAT	50	06-011264
TILBURG	STADHUISSTRAAT	DO	12-01-2006 0:00	2215	DO	12-01-2006 0:00	2300	SR317.1			OPENBARE WEG-WATER	PL2060	TILBURG STADHUISSTRAAT	9899	06-012203
TILBURG	STADHUISSTRAAT	DO	12-01-2006 0:00	2200	DO	12-01-2006 0:00	2330	SR285.1			OPENBARE WEG-WATER	PL2060	TILBURG STADHUISSTRAAT	529	06-012538
TILBURG	MASCAGNISTRAAT	VR	13-01-2006 0:00	1955	VR	13-01-2006 0:00	2000	SR317.1	A18	OVERVAL	OPENBARE WEG-WATER	PL2064	TILBURG MASCAGNISTRAAT	86	06-013227
TILBURG	MASCAGNISTRAAT	ZA	14-01-2006 0:00	1755	ZA	14-01-2006 0:00	1810	SR300.1			OPENBARE WEG-WATER	PL2064	TILBURG MASCAGNISTRAAT	9999	05-328033
TILBURG	VON WEBERPAD	WO	07-12-2005 0:00	1915	WO	07-12-2005 0:00	1940	SR312.1	A24	STRAATROOF	OPENBARE WEG-WATER	PL2060	TILBURG VON WEBERPAD	191	06-015312
TILBURG	CONSERVATORIUMLAAN	DI	17-01-2006 0:00	0740	DI	17-01-2006 0:00	0750	SR317.3	A18	OVERVAL	OPENBARE WEG-WATER	PL2066	TILBURG CONSERVATORIUMLAAN	9999	06-011730
TILBURG	KORTE SCHUIFSTRAAT	VR	13-01-2006 0:00	0400	VR	13-01-2006 0:00	0420	SR302.1			OPENBARE WEG-WATER	PL2064	TILBURG KORTE SCHUIFSTRAAT	9999	06-011750
TILBURG	KORTE SCHUIFSTRAAT	VR	13-01-2006 0:00	0300	VR	13-01-2006 0:00	0415	SR300.1			SCHUUR	PL2064	TILBURG KORTE SCHUIFSTRAAT	225	06-016661
TILBURG	CORELLISTRAAT	ZO	15-01-2006 0:00	1900	ZO	15-01-2006 0:00	1945	SR312.1	A24	STRAATROOF	OPENBARE WEG-WATER	PL2066	TILBURG CORELLISTRAAT	9999	06-018006
TILBURG	LOEK LANSDORPSTRAAT	DO	19-01-2006 0:00	1700	DO	19-01-2006 0:00	1930	SR285.1			OPENBARE WEG-WATER	PL2066	TILBURG LOEK LANSDORPSTRAAT	9999	06-019748
TILBURG	BISSCHOP ZWIJSENSTRAAT	ZA	24-12-2005 0:00	1500	ZA	24-12-2005 0:00	1515	SR285.1			OPENBARE WEG-WATER	PL2065	TILBURG BISSCHOP ZWIJSENSTRAAT	34	06-020549
TILBURG	GRAAF ENGELBERTSTRAAT	MA	23-01-2006 0:00	2000	MA	23-01-2006 0:00	2100	SR285.1			OPENBARE WEG-WATER	PL2067	TILBURG GRAAF ENGELBERTSTRAAT	9999	06-021557
TILBURG	ALPHONSUSSTRAAT	DI	24-01-2006 0:00	1815	DI	24-01-2006 0:00	1825	SR312.1	A24	STRAATROOF	SCHOOL/OPLEIDINGSINST.	PL2064	TILBURG ALPHONSUSSTRAAT	10	06-022102
TILBURG	ALPHONSUSSTRAAT	DI	24-01-2006 0:00	1230	DI	24-01-2006 0:00	1300	SR300.1			WONING	PL2065	TILBURG ALPHONSUSSTRAAT	9999	06-022573
TILBURG	GERSHWINSTRAAT	DI	01-11-2005 0:00	0000	DI	24-01-2006 0:00	0630	SR285.1			WONING	PL2065	TILBURG GERSHWINSTRAAT	9999	06-022573
TILBURG	VAN ALKEMADESTRAAT	DI	01-11-2005 0:00	0000	DI	24-01-2006 0:00	0630	SR285.1			WONING	PL2065	TILBURG VAN ALKEMADESTRAAT	9999	06-022573
TILBURG	TATRAWEG	MA	23-01-2006 0:00	2130	MA	23-01-2006 0:00	2200	SR312.1	A24	STRAATROOF	OPENBARE WEG-WATER	PL2063	TILBURG TATRAWEG	9999	06-026652
TILBURG	VEEMARKTSTRAAT	ZO	29-01-2006 0:00	0245	ZO	29-01-2006 0:00	0250	SR141.2.1			OPENBARE WEG-WATER	PL2066	TILBURG VEEMARKTSTRAAT	9999	06-027093
TILBURG	WOLTERBEEKSTRAAT	ZO	29-01-2006 0:00	2015	ZO	29-01-2006 0:00	2030	SR289			OPENBARE WEG-WATER	PL2060	TILBURG WOLTERBEEKSTRAAT	46	06-027118
TILBURG	BERKEL-ENSCHOT	ZO	29-01-2006 0:00	2100	ZO	29-01-2006 0:00	2130	SR312.2.2	A18	OVERVAL	VERPLINR/BEJAARDNH/ZIEKNH	PL2060	TILBURG JAN WIERHOF	5	06-030916
TILBURG	JAN WIERHOF	DO	02-02-2006 0:00	1200	DO	02-02-2006 0:00	1200	SR285.1			WINKEL	PL2060	TILBURG JAN WIERHOF	131	06-031037
TILBURG	KORVELSEWEG	DO	02-02-2006 0:00	1925	DO	02-02-2006 0:00	1935	SR312.1	A18	OVERVAL	WINKEL	PL2066	TILBURG KORVELSEWEG	131	06-031084
TILBURG	KORVELSEWEG	DO	02-02-2006 0:00	1925	DO	02-02-2006 0:00	1945	SR312.1	A18	OVERVAL	WINKEL	PL2066	TILBURG KORVELSEWEG	999	06-000657
TILBURG	ZOMERSTRAAT	ZO	05-02-2006 0:00	1745	ZO	01-01-2006 0:00	1800	SR312.1			PARK/PLANTSOEN	PL2060	TILBURG ZOMERSTRAAT	63	06-033477
TILBURG	ZOMERSTRAAT	ZO	05-02-2006 0:00	2145	ZO	05-02-2006 0:00	2230	WVM13.1				PL2065	TILBURG ZOMERSTRAAT	9999	06-038356
TILBURG	CAPUCIJNENSTRAAT	VR	10-02-2006 0:00	0815	VR	10-02-2006 0:00	0845	SR285.1			OPENBARE WEG-WATER	PL2063	TILBURG CAPUCIJNENSTRAAT	9999	06-041132
TILBURG	LANGENDIJK	MA	13-02-2006 0:00	1545	MA	13-02-2006 0:00	1550	SR246			OPENBARE WEG-WATER	PL2067	TILBURG LANGENDIJK	194	06-039228
TILBURG	RUBINSTEINSTRAAT	VR	03-02-2006 0:00	1830	VR	03-02-2006 0:00	2000	SR310			WONING	PL2064	TILBURG RUBINSTEINSTRAAT	37	06-043623
TILBURG	SCHOUT BACKSTRAAT	MA	13-02-2006 0:00	0930	MA	13-02-2006 0:00	0940	SR302.1			SCHOOL/OPLEIDINGSINST.	PL2060	TILBURG SCHOUT BACKSTRAAT	61	06-043333
TILBURG	VELDHOVENING	WO	15-02-2006 0:00	2100	WO	15-02-2006 0:00	2130	SR285.1			WONING	PL2065	TILBURG VELDHOVENING	17	06-048965
TILBURG	HOUTMANSTRAAT	WO	22-02-2006 0:00	0020	WO	22-02-2006 0:00	0029	WVM13.1			OPENBARE WEG-WATER	PL2060	TILBURG HOUTMANSTRAAT	9999	06-050738
TILBURG	INDIGOLAAN	DO	23-02-2006 0:00	1645	DO	23-02-2006 0:00	1705	SR285.1				PL2067	TILBURG INDIGOLAAN	6	06-051631
TILBURG	ARDENNENLAAN	VR	24-02-2006 0:00	1630	VR	24-02-2006 0:00	1635	SEPO702				PL2064	TILBURG ARDENNENLAAN	116	06-052777
TILBURG	HEUVELRING	ZO	26-02-2006 0:00	0420	ZO	26-02-2006 0:00	0420	WVM26.1				PL2063	TILBURG HEUVELRING	3	06-052927
TILBURG	WOLVENWEG	ZO	26-02-2006 0:00	0500	ZO	26-02-2006 0:00	0300	SR292.1				PL2066	TILBURG WOLVENWEG	9999	06-054722
TILBURG	PIUSPLEIN	DI	28-02-2006 0:00	0300	DI	28-02-2006 0:00	0310	SR300.1			HORECABEDRIJF	PL2067	TILBURG PIUSPLEIN	119	06-055735
TILBURG	KORHOENSTRAAT	DI	28-02-2006 0:00	0300	DI	01-03-2006 0:00	0130	SR300.1			WONING	PL2067	TILBURG KORHOENSTRAAT	27	06-056698
TILBURG	HEYHOEFDREEF	WO	01-03-2006 0:00	1840	WO	01-03-2006 0:00	1855	SR285.1			HORECABEDRIJF	PL2060	TILBURG HEYHOEFDREEF	27	06-056698
TILBURG	HEYHOEFPROMENADE	WO	01-03-2006 0:00	1840	WO	01-03-2006 0:00	1855	SR285.1			HORECABEDRIJF	PL2067	TILBURG HEYHOEFPROMENADE	27	06-056698
TILBURG	RAIFFEISENSTRAAT	VR	03-03-2006 0:00	1945	VR	03-03-2006 0:00	2000	SR282.1				PL2067	TILBURG RAIFFEISENSTRAAT	4	06-058866
TILBURG	BORCULOOLAAN	ZA	04-03-2006 0:00	0015	ZA	04-03-2006 0:00	0130	SR287			WONING	PL2061	TILBURG BORCULOOLAAN	53	06-059602
TILBURG	RINGBAAN WEST	MA	06-03-2006 0:00	1000	MA	06-03-2006 0:00	1030	SR289			PARKEERPL-/GARAGE/STALLNG	PL2066	TILBURG RINGBAAN WEST	105	06-060521
TILBURG	PATER VAN DEN ELSENPLEIN	MA	06-03-2006 0:00	1745	MA	06-03-2006 0:00	1815	SR311.1.4			OPENBARE WEG-WATER	PL2065	TILBURG PATER VAN DEN ELSENPLEIN	37	06-064800
TILBURG	GASTHUISRING	WO	08-03-2006 0:00	1830	WO	08-03-2006 0:00	1900	SR300.1			BYZONDER GEBOUW/TERREIN	PL2065	TILBURG GASTHUISRING	9999	06-064993
TILBURG	STADHUISPLEIN	DI	07-03-2006 0:00	1530	DI	07-03-2006 0:00	1615	SR285.1			OPENBARE WEG-WATER	PL2060	TILBURG STADHUISPLEIN	60	06-068313
TILBURG	HILVARENBEEKSE WEG	DI	14-03-2006 0:00	1125	DI	14-03-2006 0:00	1130	SR312.2.2	A18	OVERVAL	VERPLINR/BEJAARDNH/ZIEKNH	PL2067	TILBURG HILVARENBEEKSE WEG	53	06-068724
TILBURG	FRANKENLAAN	DI	14-03-2006 0:00	1500	DI	14-03-2006 0:00	1515	SR311.1.4			OPENBARE WEG-WATER	PL2064	TILBURG FRANKENLAAN	4	06-068808
TILBURG	UDENHOUT	DI	14-03-2006 0:00	1630	DI	14-03-2006 0:00	1700	SR285.1				PL2067	TILBURG UDENHOUT	60	06-069232
TILBURG	SCHOORSTRAAT	DI	14-03-2006 0:00	1130	DI	14-03-2006 0:00	1135	SR318.1				PL2060	TILBURG SCHOORSTRAAT	95	06-072741
TILBURG	HILVARENBEEKSE WEG	ZA	18-03-2006 0:00	1600	ZA	18-03-2006 0:00	2125	SR310	A20	UIT WONING	WONING	PL2060	TILBURG HILVARENBEEKSE WEG	66	06-073297
TILBURG	NOORDHOEKRING	DI	14-03-2006 0:00	1200	DI	14-03-2006 0:00	1200	SR302.1			WONING	PL2060	TILBURG NOORDHOEKRING	55	06-075100
TILBURG	SCHIPHOLLAAN	DI	14-03-2006 0:00	1225	DI	21-03-2006 0:00	1230	SR312.1			WINKEL	PL2066	TILBURG SCHIPHOLLAAN	35	06-073792
TILBURG	THOMAS VAN AQUINO	VR	17-03-2006 0:00	2200	VR	18-03-2006 0:00	0600	SR311.1.5	A01	UIT AUTO	OPENBARE WEG-WATER	PL2066	TILBURG THOMAS VAN AQUINO	11	06-078730
TILBURG	OVERLANGELSTRAAT	VR	24-03-2006 0:00	2000	VR	24-03-2006 0:00	2125	SR311.1.5	A21	UIT BEDRIJF	OPENBARE WEG-WATER	PL2066	TILBURG OVERLANGELSTRAAT	48	06-082150
TILBURG	APENNIJNENWEG	WO	15-03-2006 0:00	1425	WO	15-03-2006 0:00	1435	SR285.1			WONING	PL2065	TILBURG APENNIJNENWEG	3	06-082604
TILBURG	LAGE WITSIEBAAN	MA	27-03-2006 0:00	2030	MA	27-03-2006 0:00	2200	SR285.1			OPENBARE WEG-WATER	PL2067	TILBURG LAGE WITSIEBAAN	12	06-083788
TILBURG	ABEL TASMANSSTRAAT	WO	29-03-2006 0:00	0900	WO	29-03-2006 0:00	1000	SR285.1			SCHOOL/OPLEIDINGSINST.	PL2065	TILBURG ABEL TASMANSSTRAAT	5	06-084197
TILBURG	REITSE HOEVENSTRAAT	VO	26-03-2006 0:00	1400	VO	26-03-2006 0:00	1400	SR285.1			WONING	PL2060	TILBURG REITSE HOEVENSTRAAT	32	06-085630
TILBURG	JAN WIERHOF	VR	31-03-2006 0:00	1815	VR	31-03-2006 0:00	1845	SR312.1	A18	OVERVAL	VERPLINR/BEJAARDNH/ZIEKNH	PL2066	TILBURG JAN WIERHOF	9999	06-092105
TILBURG	LAARSTRAAT	ZO	07-04-2006 0:00	1245	ZO	07-04-2006 0:00	1315	SR285.1			OPENBARE WEG-WATER	PL2060	TILBURG LAARSTRAAT	48	06-093074
TILBURG	BADEN POWELL	VR	08-04-2006 0:00	1430	VR	08-04-2006 0									

PLAATS DELICT	STRAAT DELICT	DAG1	DATUM1	TIJD1	DAG2	DATUM2	TIJD2	WA	FMO	FMO-OMSCHRIJVING	LOKATIE OMSCHRIJVING	TEAM	PLAATS-STRAAT DELICT	TER HOOGTE VAN	BPS-NUMMER	
TILBURG	WILHELMINAPARK	DO	10-08-2006	0:00	0230	DO	10-08-2006	0:00	0235	SR312.1	A24	STRAATROOF	OPENBARE WEG-/WATER	PL2065	TILBURG WILHELMINAPARK	9999 06-213153
TILBURG	ALSEMHOFF	WO	28-07-2006	0:00	0400	WO	28-07-2006	0:00	0500	SR287			WONING	PL2063	TILBURG ALSEMHOFF	30 06-219184
TILBURG	SCHIMMELPENNINGCKSTRAAT	VR	07-07-2006	0:00	0000	DO	17-08-2006	0:00	1400	SR285B.1			WONING	PL2063	TILBURG SCHIMMELPENNINGCKSTRAAT	26 06-220343
TILBURG	PIUSPLEIN	VR	18-08-2006	0:00	0330	VR	18-08-2006	0:00	0400	SR300.2			OPENBARE WEG-/WATER	PL2066	TILBURG PIUSPLEIN	9999 06-221280
TILBURG	PIUSPLEIN	VR	18-08-2006	0:00	0330	VR	18-08-2006	0:00	0330	SR302.1			HORECABEDRIJF	PL2060	TILBURG PIUSPLEIN	8 06-221283
TILBURG	MIDDENBEEKSTERSTRAAT	VR	18-08-2006	0:00	0245	ZO	20-08-2006	0:00	0250	SR287			OPENBARE WEG-/WATER	PL2065	TILBURG MIDDENBEEKSTERSTRAAT	21 06-222868
TILBURG	HENDRIK VAN TULDERSTRAAT	ZO	27-08-2006	0:00	2050	ZO	27-08-2006	0:00	2110	SR285.1			OPENBARE WEG-/WATER	PL2060	TILBURG HENDRIK VAN TULDERSTRAAT	9999 06-230340
TILBURG	GOIRKESTRAAT	ZO	27-08-2006	0:00	0400	ZO	27-08-2006	0:00	0500	SR302.1			OPENBARE WEG-/WATER	PL2065	TILBURG GOIRKESTRAAT	9999 06-231083
TILBURG	VAN COEHOORNHOF	VR	01-09-2006	0:00	0005	VR	01-09-2006	0:00	0015	SR285.1			WONING	PL2067	TILBURG VAN COEHOORNHOF	39 06-234366
TILBURG	SILVRETTAPAD	MA	04-09-2006	0:00	1430	MA	04-09-2006	0:00	1435	SR300.1			OPENBARE WEG-/WATER	PL2060	TILBURG SILVRETTAPAD	9999 06-237812
TILBURG	KAPELMEESTERLAAN	MA	04-09-2006	0:00	2330	MA	04-09-2006	0:00	2359	SR285.1			WONING	PL2067	TILBURG KAPELMEESTERLAAN	489 06-238461
TILBURG	BESOUJENSTRAAT	VR	08-09-2006	0:00	2100	VR	08-09-2006	0:00	2105	SR302.1			OPENBARE WEG-/WATER	PL2060	TILBURG BESOUJENSTRAAT	26 06-242170
TILBURG	GASTHUISRING	MA	11-09-2006	0:00	1845	MA	11-09-2006	0:00	1915	SR138.1			OPENBARE WEG-/WATER	PL2060	TILBURG GASTHUISRING	37 06-244587
TILBURG	REITSE HOEVENSTRAAT	VR	08-09-2006	0:00	1040	VR	08-09-2006	0:00	1050	SR302.1			BEDRIJFSTERR/BEDRIJFSPAND	PL2063	TILBURG REITSE HOEVENSTRAAT	12 06-243885
TILBURG	JAN HEIJNSSTRAAT	ZO	17-09-2006	0:00	0430	ZO	17-09-2006	0:00	0515	SR302.1			OPENBARE WEG-/WATER	PL2065	TILBURG JAN HEIJNSSTRAAT	9999 06-250308
TILBURG	JAN HEIJNSSTRAAT	ZO	17-09-2006	0:00	0530	ZO	17-09-2006	0:00	0530	SR302.1			OPENBARE WEG-/WATER	PL2065	TILBURG JAN HEIJNSSTRAAT	12 06-251318
TILBURG	REITSE HOEVENSTRAAT	VR	08-09-2006	0:00	1130	VR	08-09-2006	0:00	1135	SR302.1			SCHOOL/OPLEIDINGSINST.	PL2065	TILBURG REITSE HOEVENSTRAAT	9999 06-251923
TILBURG	SMIJERSSTRAAT	ZA	23-09-2006	0:00	1340	ZA	23-09-2006	0:00	1345	SR317.1	A18	OVERVAL	OPENBARE WEG-/WATER	PL2060	TILBURG SMIJERSSTRAAT	9999 06-259949
TILBURG	OERLESESTRAAT	MA	25-09-2006	0:00	1845	MA	25-09-2006	0:00	1900	SR285.1			OPENBARE WEG-/WATER	PL2067	TILBURG OERLESESTRAAT	172 06-260904
TILBURG	POSEIDONPAD	WO	21-06-2006	0:00	1210	WO	21-06-2006	0:00	1220	SR312.1	A24	STRAATROOF	OPENBARE WEG-/WATER	PL2063	TILBURG POSEIDONPAD	9999 06-188557
TILBURG	MEERKENSLOOP	MA	03-07-2006	0:00	2200	DI	04-07-2006	0:00	0730	SR311.1.5	A01	UIT AUTO	OPENBARE WEG-/WATER	PL2066	TILBURG MEERKENSLOOP	1 06-263459
UDENHOUT	OUDE BOSSCHEBAAN	ZA	30-09-2006	0:00	0200	ZA	30-09-2006	0:00	0215	SR302.1			HORECABEDRIJF	PL2069	TILBURG OUDE BOSSCHEBAAN	9999 06-264310
TILBURG	KORTGENESTRAAT	ZO	01-10-2006	0:00	0045	ZO	01-10-2006	0:00	0100	SR312.1	A24	STRAATROOF	OPENBARE WEG-/WATER	PL2063	TILBURG KORTGENESTRAAT	9999 06-264318
TILBURG	KORTGENESTRAAT	ZO	01-10-2006	0:00	0045	ZO	01-10-2006	0:00	0100	SR312.1	A24	STRAATROOF	OPENBARE WEG-/WATER	PL2063	TILBURG KORTGENESTRAAT	9999 06-267588
TILBURG	WESTERPARK	DI	03-10-2006	0:00	0830	DI	03-10-2006	0:00	0840	SR141.1			OPENBARE WEG-/WATER	PL2063	TILBURG WESTERPARK	5 06-268281
TILBURG	ROELOF KRANENBURGPLEIN	WO	04-10-2006	0:00	2100	WO	04-10-2006	0:00	2115	SR312.1	A18	OVERVAL	WINKEL	PL2063	TILBURG ROELOF KRANENBURGPLEIN	50 06-263570
TILBURG	BREDASEWEG	DO	28-09-2006	0:00	0230	DO	28-09-2006	0:00	0830	SR311.1.5	A01	UIT AUTO	OPENBARE WEG-/WATER	PL2066	TILBURG BREDASEWEG	9999 06-267296
TILBURG	GOIRKESTRAAT	WO	04-10-2006	0:00	0100	WO	04-10-2006	0:00	0130	SR312.2.2	A24	STRAATROOF	OPENBARE WEG-/WATER	PL2066	TILBURG GOIRKESTRAAT	9999 06-268758
TILBURG	HEUVEL	WO	27-09-2006	0:00	1900	WO	27-09-2006	0:00	1930	SR312.2.2	A24	STRAATROOF	VERPLINR/BEJAARDNH/ZIEKNH	PL2060	TILBURG HEUVEL	4 06-273303
TILBURG	LAGE WITSIEBAAN	DI	10-10-2006	0:00	1340	DI	10-10-2006	0:00	1340	SR285.1			WINKEL	PL2065	TILBURG LAGE WITSIEBAAN	41 06-273593
TILBURG	GOIRKESTRAAT	DI	10-10-2006	0:00	1430	DI	10-10-2006	0:00	1437	SR312.1	A18	OVERVAL	VERVOERMIDDEL	PL2060	TILBURG GOIRKESTRAAT	9999 06-271811
TILBURG	VAN SONSTRAAT	MA	09-10-2006	0:00	0444	MA	09-10-2006	0:00	0450	SR312.1	A18	OVERVAL	VERVOERMIDDEL	PL2060	TILBURG VAN SONSTRAAT	9999 06-272847
TILBURG	VAN SONSTRAAT	DI	10-10-2006	0:00	0415	DI	10-10-2006	0:00	0430	SR317.1	A18	OVERVAL	VERVOERMIDDEL	PL2060	TILBURG VAN SONSTRAAT	177 06-274886
TILBURG	TWENTESTRAAT	WO	11-10-2006	0:00	2115	WO	11-10-2006	0:00	2130	SR312.1	A20	UIT WONING	WONING	PL2067	TILBURG TWENTESTRAAT	9999 06-275578
TILBURG	LANGENDIJK	WO	11-10-2006	0:00	1430	WO	11-10-2006	0:00	1445	SR141.1			OPENBARE WEG-/WATER	PL2063	TILBURG LANGENDIJK	109 06-277490
TILBURG	MARTINITORENSTRAAT	ZA	14-10-2006	0:00	1345	ZA	14-10-2006	0:00	1415	SR302.1			OPENBARE WEG-/WATER	PL2060	TILBURG MARTINITORENSTRAAT	9999 06-246948
UDENHOUT	VELDSTRAAT	DO	14-09-2006	0:00	0245	DO	14-09-2006	0:00	0300	SR310			HORECABEDRIJF	PL2060	TILBURG VELDSTRAAT	115 06-279694
TILBURG	LUCHTHAVENLAAN	MA	16-10-2006	0:00	2335	MA	16-10-2006	0:00	2335	SR312.1	A18	OVERVAL	SCHOOL/OPLEIDINGSINST.	PL2063	TILBURG LUCHTHAVENLAAN	1 06-277437
TILBURG	DR. AHAUSSTRAAT	DO	12-10-2006	0:00	1500	DO	12-10-2006	0:00	1520	SR300.1			OPENBARE WEG-/WATER	PL2067	TILBURG DR. AHAUSSTRAAT	9999 06-283936
TILBURG	VERENIGINGSTRAAT	VR	20-10-2006	0:00	2025	VR	20-10-2006	0:00	2030	SR312.1	A24	STRAATROOF	WONING	PL2060	TILBURG VERENIGINGSTRAAT	7 06-284868
TILBURG	TAMBOERSKADE	ZA	21-10-2006	0:00	2300	ZA	21-10-2006	0:00	2324	SR312.1	A18	OVERVAL	WONING	PL2067	TILBURG TAMBOERSKADE	9999 06-285041
TILBURG	HEUVELRING	ZO	22-10-2006	0:00	0350	ZO	22-10-2006	0:00	0355	SR302.1			OPENBARE WEG-/WATER	PL2066	TILBURG HEUVELRING	9999 06-287994
TILBURG	HEUVELRING	MA	23-10-2006	0:00	1700	MA	23-10-2006	0:00	1715	SR141.1			OPENBARE WEG-/WATER	PL2066	TILBURG HEUVELRING	5 06-288325
TILBURG	LAGE WITSIEBAAN	MA	23-10-2006	0:00	1110	WO	25-10-2006	0:00	1120	SR285.1			BEDRIJFSTERR/BEDRIJFSPAND	PL2060	TILBURG LAGE WITSIEBAAN	51 06-288612
TILBURG	HERWIJNENSTRAAT	WO	25-10-2006	0:00	1525	WO	25-10-2006	0:00	1534	SR285.1			WONING	PL2060	TILBURG HERWIJNENSTRAAT	102 06-291395
TILBURG	GRUBBENVORSTSTRAAT	ZA	28-10-2006	0:00	0150	ZA	28-10-2006	0:00	0155	SR302.1			HORECABEDRIJF	PL2060	TILBURG GRUBBENVORSTSTRAAT	9999 06-291175
TILBURG	PALEISRING	VR	27-10-2006	0:00	2145	VR	27-10-2006	0:00	2200	SR287			OPENBARE WEG-/WATER	PL2063	TILBURG PALEISRING	9999 06-291233
TILBURG	BURG VD MORTELPLN	VR	27-10-2006	0:00	2145	VR	27-10-2006	0:00	2200	SR285.1			OPENBARE WEG-/WATER	PL2063	TILBURG BURG VD MORTELPLN	420 06-290740
TILBURG	BURG VD MORTELPLN	VR	27-10-2006	0:00	2145	VR	27-10-2006	0:00	2200	SR285.1			OPENBARE WEG-/WATER	PL2060	TILBURG BURG VD MORTELPLN	420 06-290740
TILBURG	CORELLISTRAAT	ZA	28-10-2006	0:00	1200	MA	30-10-2006	0:00	0001	SR285.1			OPENBARE WEG-/WATER	PL2060	TILBURG CORELLISTRAAT	420 06-290740

PLAATS DELICT	STRAAT DELICT	DAG1	DATUM1	TJD1	DAG2	DATUM2	TJD2	WA	FMO	FMO-OMSCHRIJVING	LOKATIE OMSCHRIJVING	TEAM	PLAATS-STRAAT DELICT	TER HOOGTE VAN	BPS-NUMMER
TILBURG	KRUIDENLAAN	DI	02-05-2006	0 00	2000	DI	02-05-2006	0 00	2030	SR285.1	OPENBARE WEG-WATER	PL2065	TILBURG KRUIDENLAAN	427	06-16846
TILBURG	DRAGONSTRAAT	WO	04-01-2006	0 00	1115	WO	04-01-2006	0 00	1130	SR312.2	WINKEL	PL2060	TILBURG DRAGONSTRAAT	6	06-003556
TILBURG	WESTERPARK	MA	08-05-2006	0 00	2130	MA	08-05-2006	0 00	2200	SR300.1	PARK/PLANTSOEN	PL2067	TILBURG WESTERPARK	9999	06-123055
TILBURG	HILVARENBEEKSE WEG	MA	10-04-2006	0 00	1420	MA	10-04-2006	0 00	1435	SR300.1	PARK/PLANTSOEN	PL2067	TILBURG HILVARENBEEKSE WEG	9999	06-094989
TILBURG	HUIBEVENDREEF	MA	12-05-2006	0 00	2050	ZA	29-04-2006	0 00	2100	SR317.1	HORECABEDRIJF	PL2063	TILBURG HUIBEVENDREEF	20	06-118462
TILBURG	STOKHASSEL TLAAN	VR	12-05-2006	0 00	1200	VR	12-05-2006	0 00	1210	SR312.1	PARK/PLANTSOEN	PL2066	TILBURG STOKHASSEL TLAAN	9999	06-128954
TILBURG	PATER VAN DEN ELSENPLEIN	DO	11-05-2006	0 00	1500	DO	11-05-2006	0 00	1520	SR285.1	OPENBARE WEG-WATER	PL2067	TILBURG PATER VAN DEN ELSENPLEIN	9999	06-127109
TILBURG	LOCHTSTRAAT	MA	15-05-2006	0 00	1520	MA	15-05-2006	0 00	1530	SR302.1	OPENBARE WEG-WATER	PL2060	TILBURG LOCHTSTRAAT	9999	06-126775
TILBURG	REITSE HOEVENSTRAAT	VR	12-05-2006	0 00	1400	VR	12-05-2006	0 00	1430	SR300.1	SCHOOL/OPLEIDINGSINST.	PL2053	TILBURG REITSE HOEVENSTRAAT	20	06-130304
TILBURG	SCHOORSTRAAT	DI	14-03-2006	0 00	1630	DI	14-03-2006	0 00	1700	SR285.1	VERPLINR/BEJAARDNH/ZIEKH	PL2064	TILBURG SCHOORSTRAAT	4	06-068840
TILBURG	VAN GROBBENDONCKSTRAAT	WO	17-05-2006	0 00	1545	WO	17-05-2006	0 00	1550	SR285.1	WONING	PL2066	TILBURG VAN GROBBENDONCKSTRAAT	48	06-131910
TILBURG	BERNARDUSPLEIN	WO	17-05-2006	0 00	1605	WO	17-05-2006	0 00	1620	SR287.2	WINKEL	PL2066	TILBURG BERNARDUSPLEIN	24	06-131913
TILBURG	SCHIPHOLLAAN	DO	18-05-2006	0 00	0930	DO	18-05-2006	0 00	0945	SR285.1	KANTOOR	PL2063	TILBURG SCHIPHOLLAAN	45	06-133499
TILBURG	SCHIPHOLLAAN	DO	18-05-2006	0 00	0930	DO	18-05-2006	0 00	0945	SR312.1	KANTOOR	PL2063	TILBURG SCHIPHOLLAAN	45	06-133596
TILBURG	WESTERPARK	ZA	20-05-2006	0 00	1650	ZA	20-05-2006	0 00	1700	SR285.1	WONING	PL2060	TILBURG WESTERPARK	108	06-134861
TILBURG	KAMERLINGH ONNESPLEIN	MA	22-05-2006	0 00	0005	MA	22-05-2006	0 00	0005	SR285.1	WONING	PL2060	TILBURG KAMERLINGH ONNESPLEIN	9	06-135780
TILBURG	CENTAURUSWEG	ZA	20-05-2006	0 00	1530	ZA	20-05-2006	0 00	1545	SR302.1	GARAGE/POMPSTATION	PL2064	TILBURG CENTAURUSWEG	148	06-134731
TILBURG	CENTAURUSWEG	ZA	20-05-2006	0 00	1440	ZA	20-05-2006	0 00	1450	SR285.1	BEDRIJFSTERR/BEDRIJFSPAND	PL2064	TILBURG CENTAURUSWEG	148	06-134734
TILBURG	KAMERLINGH ONNESPLEIN	ZO	21-05-2006	0 00	2345	ZO	21-05-2006	0 00	2345	SR285.1	WONING	PL2064	TILBURG KAMERLINGH ONNESPLEIN	9999	06-139343
TILBURG	WESTERPARK	DO	25-05-2006	0 00	2000	DO	25-05-2006	0 00	2015	SR302.1	OPENBARE WEG-WATER	PL2065	TILBURG WESTERPARK	9999	06-141567
TILBURG	BIJSTERVELDENLAAN	MA	22-05-2006	0 00	2000	MA	22-05-2006	0 00	2030	SR141.1	OPENBARE WEG-WATER	PL2083	TILBURG BIJSTERVELDENLAAN	9999	06-141567
TILBURG	VALERIAANHOF	MA	29-05-2006	0 00	1745	MA	29-05-2006	0 00	1750	SR285.1	OPENBARE WEG-WATER	PL2060	TILBURG VALERIAANHOF	15	06-142661
TILBURG	WITTEBOLLESTRAAT	MA	29-05-2006	0 00	1725	MA	29-05-2006	0 00	1740	SR287	OPENBARE WEG-WATER	PL2060	TILBURG WITTEBOLLESTRAAT	17	06-142705
TILBURG	RINGBAAN WEST	DI	30-05-2006	0 00	0245	DI	30-05-2006	0 00	0300	SR317.1	OPENBARE WEG-WATER	PL2067	TILBURG RINGBAAN WEST	9999	06-144437
TILBURG	KORVELSEWEG	WO	31-05-2006	0 00	1000	WO	31-05-2006	0 00	1030	SR285.1	OPENBARE WEG-WATER	PL2066	TILBURG KORVELSEWEG	9999	06-145421
TILBURG	SPOORLAAN	WO	31-05-2006	0 00	1030	WO	31-05-2006	0 00	1100	SR285.1	OPENBARE WEG-WATER	PL2063	TILBURG SPOORLAAN	9999	06-145504
TILBURG	BORSELESTRAAT	VR	02-06-2006	0 00	1930	VR	02-06-2006	0 00	2000	SR287.1	OPENBARE WEG-WATER	PL2063	TILBURG BORSELESTRAAT	28	06-146903
TILBURG	VERDIPLEIN	ZO	04-06-2006	0 00	2130	ZO	04-06-2006	0 00	2140	SR285.1	OPENBARE WEG-WATER	PL2064	TILBURG VERDIPLEIN	111	06-148586
TILBURG	SCHIFLUIDENLAAN	DO	01-06-2006	0 00	0115	DO	01-06-2006	0 00	0130	SR302.1	WONING	PL2063	TILBURG SCHIFLUIDENLAAN	137	06-149788
TILBURG	BIJSTERVELDENLAAN	MA	22-05-2006	0 00	1510	MA	22-05-2006	0 00	1520	SR302.1	OPENBARE WEG-WATER	PL2063	TILBURG BIJSTERVELDENLAAN	9999	06-136714
TILBURG	KOESTRAAT	DI	06-06-2006	0 00	0825	DI	06-06-2006	0 00	0930	SR285.1	OPENBARE WEG-WATER	PL2060	TILBURG KOESTRAAT	9999	06-150619
TILBURG	STOKHASSEL TLAAN	WO	07-06-2006	0 00	2215	WO	07-06-2006	0 00	2230	SR312.1	OPENBARE WEG-WATER	PL2060	TILBURG STOKHASSEL TLAAN	9999	06-151370
TILBURG	EUROPALAAN	ZO	11-06-2006	0 00	1600	ZO	11-06-2006	0 00	1610	SR287	WONING	PL2060	TILBURG EUROPALAAN	155	06-154900
TILBURG	PIUSPLEIN	VR	16-06-2006	0 00	0400	VR	16-06-2006	0 00	0430	SR285.1	OPENBARE WEG-WATER	PL2086	TILBURG PIUSPLEIN	9999	06-159456
TILBURG	KAAPKOLONIESTRAAT	MA	19-06-2006	0 00	0050	MA	19-06-2006	0 00	0130	WVM26.1	OPENBARE WEG-WATER	PL2080	TILBURG KAAPKOLONIESTRAAT	71	06-162024
TILBURG	HEUVEL	DI	20-06-2006	0 00	0145	DI	20-06-2006	0 00	0150	SR141.1	OPENBARE WEG-WATER	PL2060	TILBURG HEUVEL	9999	06-163208
TILBURG	HEUVEL	DI	20-06-2006	0 00	0130	DI	20-06-2006	0 00	0145	SR141.1	OPENBARE WEG-WATER	PL2060	TILBURG HEUVEL	9999	06-163217
TILBURG	EUROPALAAN	WO	21-06-2006	0 00	0300	WO	21-06-2006	0 00	0314	SR287	WONING	PL2060	TILBURG EUROPALAAN	743	06-164489
TILBURG	RUBINSTEINSTRAT	DO	22-06-2006	0 00	0000	DO	22-06-2006	0 00	0015	SR141.1	OPENBARE WEG-WATER	PL2066	TILBURG RUBINSTEINSTRAT	194	06-165531
TILBURG	HUIBEVENDREEF	DO	22-06-2006	0 00	2115	DO	22-06-2006	0 00	2130	SR312.1	HORECABEDRIJF	PL2067	TILBURG HUIBEVENDREEF	20	06-166601
TILBURG	RINGBAAN OOST	WO	21-06-2006	0 00	0930	WO	21-06-2006	0 00	0935	SR285.1	OPENBARE WEG-WATER	PL2065	TILBURG RINGBAAN OOST	9999	06-166830
TILBURG	VAN TETTERODESTRAAT	ZA	24-06-2006	0 00	0010	ZA	24-06-2006	0 00	0020	SR310	OPENBARE WEG-WATER	PL2064	TILBURG VAN TETTERODESTRAAT	69	06-167908
TILBURG	SMIDSPAD	ZO	25-06-2006	0 00	2325	ZO	25-06-2006	0 00	2330	SR300.1	OPENBARE WEG-WATER	PL2060	TILBURG SMIDSPAD	9999	06-169400
TILBURG	DONGENSEKANAALDIJK	DI	04-07-2006	0 00	0215	DI	04-07-2006	0 00	0230	SR312.1	OPENBARE WEG-WATER	PL2063	TILBURG DONGENSEKANAALDIJK	9999	06-179221
TILBURG	BIJSTERVELDENLAAN	DO	06-07-2006	0 00	2000	DO	06-07-2006	0 00	2030	SR285.1	WONING	PL2060	TILBURG BIJSTERVELDENLAAN	101	06-181149
TILBURG	BIJSTERVELDENLAAN	DO	06-07-2006	0 00	2030	DO	06-07-2006	0 00	2045	SR285.1	WONING	PL2060	TILBURG BIJSTERVELDENLAAN	278	06-188962
TILBURG	SCHUBERTSTRAAT	VR	14-07-2006	0 00	1840	VR	14-07-2006	0 00	1844	SR287	OPENBARE WEG-WATER	PL2086	TILBURG SCHUBERTSTRAAT	9999	06-189090
TILBURG	ANTOON VAN RIJENPLEIN	VR	14-07-2006	0 00	2030	VR	14-07-2006	0 00	2130	SR285.1	OPENBARE WEG-WATER	PL2067	TILBURG ANTOON VAN RIJENPLEIN	28	06-189491
TILBURG	ANTOON VAN RIJENPLEIN	VR	14-07-2006	0 00	2000	VR	14-07-2006	0 00	2130	SR285.1	OPENBARE WEG-WATER	PL2060	TILBURG ANTOON VAN RIJENPLEIN	146	06-189674
TILBURG	PIUSSTRAAT	ZA	15-07-2006	0 00	1510	ZA	15-07-2006	0 00	1511	SR302.1	WINKEL	PL2060	TILBURG PIUSSTRAAT	146	06-189698
TILBURG	PIUSSTRAAT	ZA	15-07-2006	0 00	1500	ZA	15-07-2006	0 00	1510	SR302.1	OPENBARE WEG-WATER	PL2066	TILBURG PIUSSTRAAT	16	06-190489
TILBURG	RAIFFEISENSTRAT	ZA	15-07-2006	0 00	2110	ZA	15-07-2006	0 00	2130	SR285.1	WINKEL	PL2065	TILBURG RAIFFEISENSTRAT	370	06-193929
TILBURG	RINGBAAN ZUID	DI	18-07-2006	0 00	1230	DI	18-07-2006	0 00	1310	SR285.1	WONING	PL2065	TILBURG RINGBAAN ZUID	130	06-191552
TILBURG	ATELIERSTRAAT	MA	17-07-2006	0 00	2030	MA	17-07-2006	0 00	2130	SR285.1	WONING	PL2060	TILBURG ATELIERSTRAAT	464	06-194681
TILBURG	SCHUBERTSTRAAT	DO	20-07-2006	0 00	2000	DO	22-07-2006	0 00	1300	SR312.1	OPENBARE WEG-WATER	PL2060	TILBURG SCHUBERTSTRAAT	33	06-196115
TILBURG	HEUVELSTRAAT	ZA	22-07-2006	0 00	1230	ZA	22-07-2006	0 00	1315	SR287	OPENBARE WEG-WATER	PL2065	TILBURG HEUVELSTRAAT	9999	06-196478
TILBURG	ATELIERSTRAAT	ZO	23-07-2006	0 00	2100	ZO	23-07-2006	0 00	2130	SR300.1	WONING	PL2067	TILBURG ATELIERSTRAAT	15	06-197111
TILBURG	AKKERSTRAAT	ZA	15-07-2006	0 00	2350	ZA	15-07-2006	0 00	2350	SR312.1	OPENBARE WEG-WATER	PL2065	TILBURG AKKERSTRAAT	308	06-189999
TILBURG	BEETHOVENLAAN	MA	24-07-2006	0 00	0645	MA	24-07-2006	0 00	0650	SR312.1	PARKEERPLJ-GARAGE/STALLING	PL2080	TILBURG BEETHOVENLAAN	9999	06-197249
TILBURG	ONBEKEND	DI	25-07-2006	0 00	0400	DI	25-07-2006	0 00	0430	SR312.1	OPENBARE WEG-WATER	PL2085	TILBURG ONBEKEND	9999	06-198620
TILBURG	HOEFSTRAAT	DI	25-07-2006	0 00	0520	DI	25-07-2006	0 00	0525	SR312.1	OPENBARE WEG-WATER	PL2060	TILBURG HOEFSTRAAT	9999	06-198302
TILBURG	SMIDSPAD	DI	25-07-2006	0 00	1855	DI	25-07-2006	0 00	1903	SR300.1	OPENBARE WEG-WATER	PL2060	TILBURG SMIDSPAD	3	06-199042
TILBURG	THORBECKESTRAAT	DI	25-07-2006	0 00	1030	DI	25-07-2006	0 00	1035	SR287	OPENBARE WEG-WATER	PL2063	TILBURG THORBECKESTRAAT	9999	06-199521
TILBURG	STATENLAAN	WO	26-07-2006	0 00	1345	WO	26-07-2006	0 00	1400	SR300.1	WONING	PL2060	TILBURG STATENLAAN	30	06-199930
TILBURG	MONNICKENDAMSTRAAT	DO	27-07-2006	0 00	0320	DO	27-07-2006	0 00	0335	SR285.1	STATION/TREIN-/TRAM-/BUSH	PL2060	TILBURG MONNICKENDAMSTRAAT	9999</	